



Liberté • Égalité • Fraternité

RÉPUBLIQUE FRANÇAISE

PREFET DE L'OISE

**SERVICE DEPARTEMENTAL  
D'INCENDIE ET DE SECOURS**

Groupement Prévision

8 Avenue de l'Europe – ZAE Beauvais Tillé

BP 20870

60008 BEAUVAIS Cedex

Tel. : 03 44 84 20 81

Fax : 03 44 84 20 02

E-mail : [service.prevision@sdis60.fr](mailto:service.prevision@sdis60.fr)



Tillé, le 30 mai 2016

Affaire suivie par : M. le Ltn COPPIN

Réf. : AC. 2016 227

**LE DIRECTEUR DEPARTEMENTAL DES SERVICES  
D'INCENDIE ET DE SECOURS DE L'OISE**

à

Monsieur le Directeur Départemental des Territoires de l'Oise  
40 Rue Jean Racine  
60000 BEAUVAIS

**OBJET** : Plan Local d'Urbanisme Intercommunal (PLUi) de la Communauté de Communes de la Picardie Verte.

Collecte des informations en vue du Porter à Connaissance

**P.J.** : 89 fiches techniques.

Dans le cadre de l'élaboration du Plan d'Urbanisme Intercommunal de la communauté de communes de la Picardie verte, vous me demandez de vous fournir les informations utiles relevant de ma compétence.

La défense extérieure contre l'incendie (DECI) est assurée par 1245 points d'eau dont 75 indisponibles.

Je vous transmets ces informations sous la forme de fiches techniques. Celle-ci concerne essentiellement le réseau hydraulique et le réseau voirie selon le type de zone pour l'ensemble des communes. Ces caractéristiques hydrauliques ont été établies sur la base de la réglementation de la circulaire du 10 décembre 1951. A ce jour cette dernière est abrogée par l'arrêté NOR 1522200A du 15 décembre 2015.

D'autre part, je souhaite que mes services ; les représentants des Centres de Secours concernés, soient associés à l'élaboration du Plan Local d'Urbanisme Intercommunal.

Pour tous renseignements complémentaires que vous jugeriez utiles, je vous demande de prendre contact avec le Service Prévision.

Le Directeur Départemental des Services  
D'incendie et de Secours

Colonel Luc CORACK

# Défense incendie de la commune de ABANNCOURT

Légende

- \* Etat
- \* Anomalie
- \* Accès
- \* Signalisation

**X** -Indisponible  
 -Avec anomalies  
 -Non autorisée  
 -Problématique

**☒** -En service  
 -Sans anomalie  
 -Autorisée  
 -Sans problème



25/05/2016

Implantation	N°Insee	Nom Commune	N°PEI	Type	E t a t	A n o m a l i e	A c c è s	S i g n a l i s a t i o n	Adresse	Pression Statique	Pression Dynamique	Débit Maxi	Débit à 1 bar	Débit à 0,9 bar	Diamètre alim	Diamètre sortie	Volume réserve m3	Rea / rés	Débit réajust m3/h	Volume château d'eau	Altitude château d'eau	Réserve Inc	
Voie publique	60001	ABANNCOURT	1	P100	☒	☒	☒	☒	19 Rue des Erables	3,0		69	40		100	100/2x070		☒					
Voie publique	60001	ABANNCOURT	2	P100	X	X	X	X	17 Rue principale	3,0		58	32		100	100/2x070		☒					
Voie publique	60001	ABANNCOURT	3	P100	X	X	X	X	10 rue de Rouen						070	100/2x070		☒					
Voie publique	60001	ABANNCOURT	4	P100	☒	☒	☒	☒	47 Rue principale	3,8		54		36	100	100/2x070		☒					
Voie publique	60001	ABANNCOURT	5	RES	X	X	X	X	Face au 3 rue de l'Eglise								120	☒					
Voie publique	60001	ABANNCOURT	6	B070	X	X	X	X	Entre le 11 rue de l'église et le calvaire.						070	070		☒					
Voie publique	60001	ABANNCOURT	7	P100	X	X	X	X	15 rue d'Amiens	3,5		66	28		100	100/2x070		☒					
Voie publique	60001	ABANNCOURT	8	B070	X	X	X	X	21 rue des Eglantiers						070	070		☒					
Voie publique	60001	ABANNCOURT	9	P100	X	X	X	X	29 rue des Glycines	3,0		70	46		100	100/2x070		☒					
Voie publique	60001	ABANNCOURT	10	RES	☒	☒	☒	☒	Face au 7 Lieu dit la Montagne								120	☒					
Voie publique	60001	ABANNCOURT	11	P100	X	X	X	X	10 rue Roger Soyot	3,0		74	43		100	100/2x070		☒					
Voie publique	60001	ABANNCOURT	12	B070	X	X	X	X	Face au 15 rue Roger Soyot	3,0		60	39		070	100/2x070		☒					
Voie publique	60001	ABANNCOURT	13	B070	X	X	X	X	34 rue Roger Soyot						070	070		☒					
Voie publique	60001	ABANNCOURT	14	P100	X	X	X	X	Place de la gare d'Abancourt, Entrée Ste Sogal.	3,0		36		30	100	100/2x070		☒					
Voie publique	60001	ABANNCOURT	15	B100	X	X	X	X	Cours Entrée de la Ste Sogal.	3,8		35		25	100	100/2x070		☒					
Voie publique	60001	ABANNCOURT	16	P100	X	X	X	X	2 Rue Robert Baré	3,0		30		22	100	100/2x070		☒					
Voie publique	60001	ABANNCOURT	17	B070	X	X	X	X	Calvaire Rue des Chevreteuilles. 10 mètres à droite du calvaire.						070	070		☒					
Voie publique	60001	ABANNCOURT	18	B100	X	X	X	X	30 rue des Chevreteuilles.						100	100		☒					
Voie publique	60001	ABANNCOURT	19	B070	X	X	X	X	La chapelle Rue des Chevreteuilles.						070	070		☒					
Voie publique	60001	ABANNCOURT	20	P180	X	X	X	X	Carrefour rue des Eglantiers, rue du Perny.						100	070		☒					
Voie publique	60001	ABANNCOURT	21	P100	☒	☒	☒	☒	17 rue d'Amiens	4,1		82	71		100	100/2x070		☒					
Voie publique	60001	ABANNCOURT	22	P100	X	X	X	X	1 rue Principale	3,0		75	46		100	100/2x070		☒					
Voie publique	60001	ABANNCOURT	23	P100	X	X	X	X	9 rue des Chevreteuilles. 10mètres à droites du n°9.	3,0		28	22		070	100/2x070		☒					
Voie publique	60001	ABANNCOURT	24	RES	☒	☒	☒	☒	Face au 18 rue des Glycines								120	☒					

## Défense Incendie de la commune de ABBANCOURT

Légende

- \* Etat
- \* Anomalie
- \* Accès
- \* Signalisation

**X** Indisponible  
 -Avec anomalies  
 -Non autorisée  
 -Problématique

En service  
 -Sans anomalie  
 -Autorisée  
 -Sans problème

**X** Non conforme en service

25/05/2016

Implantation	N°Insee	Nom Commune	N°PEI	Type	E t a	A n o c	A c c è s	S i g n a l i s a t i o n	Adresse	Pression Statique	Pression Dynamique	Débit Maxi	Débit à 1 bar	Débit à 0,6 bar	Diamètre air	Diamètre sortie	Volume réserve m3	Ré air	Rés / rés	Débit réélimi m3/h	Volumé château d'eau	Altitude château d'eau	Réserve inc
Voie publique	60001	ABANCOURT	25	RES	✓	✓	✓	✓	Rue Robert Baré. Au niveau du poste de transformation EDF.								120	<input type="checkbox"/>	<input checked="" type="checkbox"/>				
Voie publique	60001	ABANCOURT	26	RES	✓	✓	✓	✓	9 rue Roger Soyser. Dernière transformateur.								120	<input type="checkbox"/>	<input type="checkbox"/>				
Voie publique	60001	ABANCOURT	27	RES	✓	✓	✓	✓	30 rue des Chevreuilles								120	<input type="checkbox"/>	<input checked="" type="checkbox"/>				

## Défense incendie de la commune de ACHY

Légende \*Etat \*Anomalie \*Accès \*Signalisation  
 -Incendie -Avec anomalies -Non autorisée -Problématique  
 -En service -Sans anomalie -Autorisée -Sans problème  
 ✗ Non conforme en service

25/05/2016

Implantation	N° Insee	Nom Commune	N°PEI	Type	E t a	A t t e n d u	A c c è s	S i g n a l i s é	Adresse	Pression Statique	Pression Dynamique	Débit mesé	Débit à 1 bar	Débit à 0,6 bar	Diamètre alim	Diamètre sortie	Volume réserve m3	Pts alim	Rés / rés	Débit réallim m3/h	VOLUME château d'eau	Altitude château d'eau	Réserve inc
Voie publique	60004	ACHY	1	P100	✓	✓	✓	✓	RUE MABILLE	9,7	7,9	60	60		150	100/2x070		✓	✓			98	
Voie publique	60004	ACHY	2	B100	✓	✓	✓	✓	Angle rue de la Forêt et rue du général Leclerc	9,0	6,3	60	60		150	100		✓	✓				
Voie publique	60004	ACHY	3	P100	✓	✓	✓	✓	Rue du Général Leclerc	8,2	5,5	60	60		150	100/2x070		✓	✓				
Voie publique	60004	ACHY	4	P100	✓	✓	✓	✓	Face au N°3, rue du chateau	9,5	7,0	60	60		150	100/2x070		✓	✓				
Voie publique	60004	ACHY	5	P100	✓	✓	✓	✓	N°17, rue du château	9,5	7,0	60	60		150	100/2x070		✓	✓				
Voie publique	60004	ACHY	6	P100	✓	✓	✓	✓	N°22, rue du château	9,0	6,8	60	60		150	100/2x070		✓	✓				
Voie publique	60004	ACHY	7	P100	✓	✓	✓	✓	Rue d' Achy ( hameau de	3,8	1,2	60	60		150	100/2x070		✓	✓				
Voie publique	60004	ACHY	8	P100	✓	✓	✓	✓	Rue principale ( hameau de POLHAY)	3,6			54		150	100/2x070		✓	✓				
Voie publique	60004	ACHY	9	P100	✓	✓	✓	✓	Rue principale ( face au N°15 hameau de POLHAY )	3,6			56		150	100/2x070		✓	✓				
Voie publique	60004	ACHY	10	P100	✓	✓	✓	✓	N°31 Rue principale ( hameau de POLHAY )	4,4			54		150	100/2x070		✓	✓				
Voie publique	60004	ACHY	11	P100	✓	✓	✓	✓	Face au N°3 Rue Jean Caron( hameau de POLHAY)	3,6			32		150	100/2x070		✓	✓				
Voie publique	60004	ACHY	12	MARE	✓	✓	✓	✓	Angle rue d'Achy avec la Rue Principale ( hameau de POLHAY )								120	✓	✓				
Voie publique	60004	ACHY	13	MARE	✓	✓	✓	✓	Rue Principale								120	✓	✓				
Voie publique	60004	ACHY	14	P100	✓	✓	✓	✓	RD 901	9,0	6,5	60	60		150	100/2x070		✓	✓				

## Défense Incendie de la commune de BAZANCOURT

Légende

- \* Etat
- \*\* Anormale
- \* Accès
- \* Signalisation

- Indisponible
- Avec anomalies
- Non autorisée
- Problématique

- En service
- Sans anomalie
- Autorisée
- Sans problème

- Non conforme
- en service

25/05/2016

Implantation	N° Insee	Norm Commune	N°PEI	Type	E t a	A n o	A c c e s	S i g n a l i s a t i o n	Adresse	Pression Statique	Pression Dynamique	Débit Maxi	Débit à 1 bar	Débit à 0,6 bar	Diamètre alim	Diamètre sortie	Volumes réservoir m3	Réa / rés	Débit réallim m3/h	Volume château d'eau	Altitude château d'eau	Réserve inc
Voie publique	60049	BAZANCOURT	1	PI80	<input checked="" type="checkbox"/>	<input checked="" type="checkbox"/>	<input checked="" type="checkbox"/>	<input checked="" type="checkbox"/>	RUE BEAUXCORPS	4,2			14	15	060	100/2x070		<input type="checkbox"/>		300		
Voie publique	60049	BAZANCOURT	2	PI80	<input checked="" type="checkbox"/>	<input checked="" type="checkbox"/>	<input checked="" type="checkbox"/>	<input checked="" type="checkbox"/>	10, RUE PRINCIPALE	4,5			15	16	060	100/2x070		<input type="checkbox"/>		300		
Voie publique	60049	BAZANCOURT	3	B070	<input checked="" type="checkbox"/>	<input checked="" type="checkbox"/>	<input checked="" type="checkbox"/>	<input checked="" type="checkbox"/>	RUE DU CALVAIRE						inconnu	070		<input type="checkbox"/>		300		
Voie publique	60049	BAZANCOURT	4	PI80	<input checked="" type="checkbox"/>	<input checked="" type="checkbox"/>	<input checked="" type="checkbox"/>	<input checked="" type="checkbox"/>	RUE PRINCIPALE	4,8			14	15	060	070		<input type="checkbox"/>		300		
Voie publique	60049	BAZANCOURT	5	B070	<input checked="" type="checkbox"/>	<input checked="" type="checkbox"/>	<input checked="" type="checkbox"/>	<input checked="" type="checkbox"/>	RUE DES TILLEULS						inconnu	070		<input type="checkbox"/>				
Voie publique	60049	BAZANCOURT	6	B070	<input checked="" type="checkbox"/>	<input checked="" type="checkbox"/>	<input checked="" type="checkbox"/>	<input checked="" type="checkbox"/>	RUE PRINCIPALE						inconnu	070		<input type="checkbox"/>				
Voie publique	60049	BAZANCOURT	7	B070	<input checked="" type="checkbox"/>	<input checked="" type="checkbox"/>	<input checked="" type="checkbox"/>	<input checked="" type="checkbox"/>	RUE FELIX TCHICAYO				10	11	inconnu	070		<input type="checkbox"/>				
Voie publique	60049	BAZANCOURT	8	B070	<input checked="" type="checkbox"/>	<input checked="" type="checkbox"/>	<input checked="" type="checkbox"/>	<input checked="" type="checkbox"/>	RUE FELIX TCHICAYO						inconnu	070		<input type="checkbox"/>				
Voie publique	60049	BAZANCOURT	9	MARE	<input checked="" type="checkbox"/>	<input checked="" type="checkbox"/>	<input checked="" type="checkbox"/>	<input checked="" type="checkbox"/>	RUE DES TILLEULS								Inconnu	<input type="checkbox"/>				
Voie publique	60049	BAZANCOURT	10	MARE	<input checked="" type="checkbox"/>	<input checked="" type="checkbox"/>	<input checked="" type="checkbox"/>	<input checked="" type="checkbox"/>	RUE FELIX TCHICAYA								Inépuis able	<input type="checkbox"/>				
Voie publique	60049	BAZANCOURT	11	MARE	<input checked="" type="checkbox"/>	<input checked="" type="checkbox"/>	<input checked="" type="checkbox"/>	<input checked="" type="checkbox"/>	RUE BEAUXCORPS								Inconnu	<input type="checkbox"/>				
Voie publique	60049	BAZANCOURT	12	RES	<input checked="" type="checkbox"/>	<input checked="" type="checkbox"/>	<input checked="" type="checkbox"/>	<input checked="" type="checkbox"/>	rue du calvaire, apres le numero 37 de la rue								120	<input type="checkbox"/>				
Voie publique	60049	BAZANCOURT	13	RES	<input checked="" type="checkbox"/>	<input checked="" type="checkbox"/>	<input checked="" type="checkbox"/>	<input checked="" type="checkbox"/>	rue felix tchicaya, a coté du 1er bâtiment agricole face à la bouche n°7								180	<input type="checkbox"/>				

# Défense Incendie de la commune de BEAUDEDUIT

Légende  
 \*Etat  
 \*\*Anomalie  
 \*Accès  
 \*Signalisation

**X** -Indisponible  
 -Avec anomalies  
 -Non autorisée  
 -Problématique

-En service  
 -Sans anomalie  
 -Autorisée  
 -Sans problème

**X** -Non conforme en service

25/05/2016

Implantation	N°Insee	Nom Commune	N°PEI	Type	E a	A o	A c	S g	Adresse	Pression Statique	Pression Dynamique	Débit Mod	Débit à 1 bar	Débit à 0,6 bar	Diamètre alim.	Diamètre sortie	Volumé réserve m3	Réa / rés	Débit réallim m3/h	Volumé château d'eau	Altitude château d'eau	Réserve inc
Voie publique	60051	BEAUDEDUIT	1	P180	X	X	X	X	rue de grandvilliers						inconnu	070		<input type="checkbox"/>				
Voie publique	60051	BEAUDEDUIT	2	P180	X	X	X	X	Rue Verte	2,0		25	25		inconnu	070		<input type="checkbox"/>				
Voie publique	60051	BEAUDEDUIT	3	P180	X	X	X	X	Rue d'Amiens						inconnu	070		<input type="checkbox"/>				
Voie publique	60051	BEAUDEDUIT	4	P100	X	X	X	X	Rue de Grandvilliers, face à la grande mare	2,0		35	35		080	100/2x070		<input type="checkbox"/>				
Voie publique	60051	BEAUDEDUIT	5	RES	X	X	X	X	Rue de Grandvilliers								120	<input checked="" type="checkbox"/>	15			
Voie publique	60051	BEAUDEDUIT	6	MARE	X	X	X	X	Rue de Grandvilliers								600	<input type="checkbox"/>				
Voie publique	60051	BEAUDEDUIT	7	RES	X	X	X	X	Rue d'Amiens								120	<input checked="" type="checkbox"/>	30			
Voie publique	60051	BEAUDEDUIT	8	MARE	X	X	X	X	Rue verte								250	<input type="checkbox"/>				

## Défense Incendie de la commune de BLARGIES

Légende  
 \* Etat  
 \* Anomalie  
 \* Accès  
 \* Signalisation

-Indisponible  
 -Avec anomalies  
 -Non autorisée  
 -Problématique

-En service  
 -Sans anomalie  
 -Autorisée  
 -Sans problème

-Non conforme  
 -en service

25/05/2016

Implantation	N°Insee	Nom Commune	N°PEI	Type	E t a	A n d	A c c	S i g	Adresse	Pression Statique	Pression Dynamique	Débit Maxi	Débit à 1 bar	Débit à 0,6 bar	Diamètre aim	Diamètre sortie	Volume réserve m3	Réa / rés	Débit réajusté m3/h	Volume château d'eau	Altitude château d'eau	Réserve inc
Voie publique	60076	BLARGIES	1	P100	✓	✓	✓	✓	33 Rue de Secqueville				66		100	100/2x070		<input type="checkbox"/>				
Voie publique	60076	BLARGIES	2	P100	✓	✓	✓	✓	Face au 12 Rue de secqueville				66		100	100/2x070		<input type="checkbox"/>				
Voie publique	60076	BLARGIES	3	P100	✓	✓	✓	✓	Face au 35 Rue de Belleville				127		100	100/2x070		<input type="checkbox"/>				
Voie publique	60076	BLARGIES	4	P100	✓	✓	✓	✓	55 Rue de Belleville				74		100	100/2x070		<input type="checkbox"/>				
Voie publique	60076	BLARGIES	5	P100	✓	✗	✓	✓	Face au 18 Rue de la Passerelle				127		100	100/2x070		<input type="checkbox"/>				
Voie publique	60076	BLARGIES	6	P100	✓	✗	✓	✓	3 Rue de l'Eglise				97		100	100/2x070		<input type="checkbox"/>				
Voie publique	60076	BLARGIES	7	P100	✓	✓	✓	✓	Angle Rue Buisson et Principale				94		100	100/2x070		<input type="checkbox"/>				
Voie publique	60076	BLARGIES	9	P100	✗	✗	✓	✓	8 Rue de Redderie				28	31	100	100/2x070		<input type="checkbox"/>				
Voie publique	60076	BLARGIES	10	P100	✗	✗	✓	✓	Face au 1 Rue du Petit Mollens				44	47	100	100/2x070		<input type="checkbox"/>				
Voie publique	60076	BLARGIES	11	MARE	✓	✓	✓	✓	Face au 33 Rue de Belleville								120	<input type="checkbox"/>				
Voie publique	60076	BLARGIES	12	MARE	✓	✓	✓	✓	Face au 1 Rue des Ecoles								200	<input type="checkbox"/>				
Voie publique	60076	BLARGIES	13	RES	✓	✓	✓	✓	Cimetiere Rue Principale								120	<input type="checkbox"/>				
Voie publique	60076	BLARGIES	14	RES	✓	✓	✓	✓	Face au 8 Rue de Redderie								120	<input type="checkbox"/>				
Voie publique	60076	BLARGIES	15	P100	✓	✓	✓	✓	rue vert, long de la voie ferrée				94		100	100/2x070		<input type="checkbox"/>				

# Défense Incendie de la commune de BLICOURT

Légende

- \* Etat
- \* Anomalie
- \* Accès
- \* Signalisation

-Indisponible  
 -Avec anomalies  
 -Non autorisée  
 -Problématique

-En service  
 -Sans anomalie  
 -Autorisée  
 -Sans problème

-Non conforme  
 en service

25/05/2016

Implantation	N° Insee	Nom Commune	N°PEI	Type	E t a	A h o	A c c è s	S i g	Adresse	Pression Statique	Pression Dynamique	Débit Max	Débit à 1 bar	Débit à 0,6 bar	Diamètre alim	Diamètre sortie	VOLUME réservoir m3	Rés à alim	Rés / Débit réalm m3/h	VOLUME château d'eau	Altitude château d'eau	Réserve inc
Voie publique	60077	BLICOURT	1	P100	✓	✓	✓	✓	Face au 19 rue d'Oudeuil	8,6	7,4	60	60		100	100/2x070		<input type="checkbox"/>				
Voie publique	60077	BLICOURT	2	P100	✓	✓	✓	✓	12 rue d'Oudeuil	8,3	6,8	60	60		150	100/2x070		<input type="checkbox"/>				
Voie publique	60077	BLICOURT	3	P100	✓	✓	✓	✓	Place du calvaire	9,3	7,6	60	60		150	100/2x070		<input type="checkbox"/>				
Voie publique	60077	BLICOURT	4	P180	✗	✗	✗	✗	Face au 10 rue de Pisseleu	7,7	1,0	37	37		060	070		<input type="checkbox"/>				
Voie publique	60077	BLICOURT	5	P180	✗	✗	✗	✗	Face au 8 rue de Luchy	8,8	1,0	49	49		060	070		<input type="checkbox"/>				
Voie publique	60077	BLICOURT	6	P100	✓	✓	✓	✓	Rue de l'église	9,5	7,9	60	60		100	100/2x070		<input type="checkbox"/>				
Voie publique	60077	BLICOURT	7	P180	✗	✗	✗	✗	4 rue neuve	9,5	2,5	60	60		080	070		<input type="checkbox"/>				
Voie publique	60077	BLICOURT	8	P180	✗	✗	✗	✗	20 rue neuve	8,9	1,0	51	51		080	070		<input type="checkbox"/>				
Voie publique	60077	BLICOURT	9	P180	✗	✗	✗	✗	Face au 8 rue des boudins	9,3	1,0	39	39		060	070		<input type="checkbox"/>				
Voie publique	60077	BLICOURT	10	P180	✗	✗	✗	✗	5 rue neuve (Regnonval)	7,5	1,0	31	31		080	070		<input type="checkbox"/>				
Voie publique	60077	BLICOURT	11	P180	✗	✗	✗	✗	Face au 13 rue de Crèvecoeur (Regnonval)	8,5	1,0	33	33		080	070		<input type="checkbox"/>				
Voie publique	60077	BLICOURT	12	P180	✗	✗	✗	✗	Rue de la Neuville/rue de Lihus (Regnonval)	8,5	1,0	28	28		080	070		<input type="checkbox"/>				
Voie publique	60077	BLICOURT	13	P100	✓	✓	✓	✓	Face au 6 rue de Lihus (Regnonval)	11,5	7,0	60	60		150	100/2x070		<input type="checkbox"/>				
Voie publique	60077	BLICOURT	14	CITE	✓	✓	✓	✓	Rue du Mont Pommeroy (Regnonval)								120	<input type="checkbox"/>				
Voie publique	60077	BLICOURT	15	CITE	✓	✓	✓	✓	Rue Neuve lieu dit Petit Blicourt direction Regnonval								120	<input type="checkbox"/>				
Voie publique	60077	BLICOURT	16	MARE	✓	✓	✓	✓	Rue de l'église								120	<input type="checkbox"/>				
Voie publique	60077	BLICOURT	17	CITE	✓	✓	✓	✓	4 rue minon ( face salle des fêtes )								120	<input type="checkbox"/>				
Voie publique	60077	BLICOURT	18	RES	✓	✗	✗	✗	Route de Blicourt à Regnonval(poulailler)								240	<input type="checkbox"/>				



## Défense incendie de la commune de BONNIERES

Légende \*Etat  
 \* Anomalie  
 \* Accès  
 \* Signalisation

-Indisponible  
 -Avec anomalies  
 -Non autorisée  
 -Problématique

-En service  
 -Sans anomalie  
 -Autorisée  
 -Sans problème

-Non conforme  
 en service

25/05/2016

Implantation	N°Insee	Nom Commune	N°PEI	Type	E t a	A n o c i c g	S i g	Adresse	Pression Statique	Pression Dynamique	Débit Maxi	Débit à 1 bar	Débit à 0,8 bar	Diamètre alim	Diamètre sortie	Volume réserve m3	Rés rés	Débit résélin m3/h	Volume citerneu d'eau	Altitude citerneu d'eau	Reserve inc
Voie publique	60084	BONNIERES	1	P100	✓	✓	✓	RD 133, FACE AU N°10	4,0	3,0	60	60		150	100/2x070		<input type="checkbox"/>		600	150	
Voie publique	60084	BONNIERES	2	P100	✓	✓	✓	RUE DES FERMES N°19	6,0	5,0	60	60		150	100/2x070		<input type="checkbox"/>		600	150	
Voie publique	60084	BONNIERES	3	P100	✓	✓	✓	RUE DES POTIERS FACE AU N°18	4,0	3,0	60	60		300	100/2x070		<input type="checkbox"/>		600	150	
Voie publique	60084	BONNIERES	4	P100	✓	✓	✓	RUE DES POTIERS	6,0	5,0	60	60		150	100/2x070		<input type="checkbox"/>		600	150	
Voie publique	60084	BONNIERES	5	P100	✓	✓	✓	RUE DES PATIS	6,0	5,0	60	60		250	100/2x070		<input type="checkbox"/>		600	150	
Voie publique	60084	BONNIERES	6	P100	✓	✓	✓	RUE DE L'EGLISE AU N°19	6,0	5,0	60	60		150	100/2x070		<input type="checkbox"/>		600	150	
Voie publique	60084	BONNIERES	7	P100	✓	✓	✓	RUE DE LA NEUVILLE VAULT RESERVOIR	9,0	8,5	60	60		200	100/2x070		<input type="checkbox"/>		600	150	
Voie publique	60084	BONNIERES	8	CITE	✓	✓	✓	RUE DES FERMES								120	<input checked="" type="checkbox"/>				
Voie publique	60084	BONNIERES	9	P100	✓	✓	✓	RUE DES POTIERS FACE AU N°31	6,0	5,0	60	60		150	100/2x070		<input type="checkbox"/>		600	150	

## Défense Incendie de la commune de BOUTAVENT LA GRANGE

Légende \* Etat  
 \* Anomalie  
 \* Accès  
 \* Signalisation

**X** -Indisponible  
 -Avec anomalies  
 -Non autorisée  
 -Problématique

-En service  
 -Sans anomalie  
 -Autorisée  
 -Sans problème

**X** -Non conforme  
 en service

25/05/2016

Implantation	N°Insee	Nom Commune	N°PEI	Type	E t a	A n o	A c c è s	S i g n a l i s a t i o n	Adresse	Pression Statique	Pression Dynamique	Débit Maxi	Débit à 1 bar	Débit à 0,8 bar	Diamètre alim	Diamètre sortie	Volume réserve m3	Ré alim	Réa / rés	Débit réallim m3/h	Vitesse château d'eau	Altitude château d'eau	Réserve inc
Voie publique	60096	BOUTAVENT LA GRANGE	1	B100	X	X	✓	✓	Angle Rue du Bois / Amédée Levasseur	2,9			37	42	150	100		<input type="checkbox"/>	<input type="checkbox"/>				
Voie publique	60096	BOUTAVENT LA GRANGE	2	RES	✓	✓	✓	✓	Rue Amédée Levasseur								180	<input type="checkbox"/>	<input checked="" type="checkbox"/>				
Voie publique	60096	BOUTAVENT LA GRANGE	3	B070	X	X	✓	✓	13 Rue Amédée Levasseur	2,9			30	38	150	070		<input type="checkbox"/>	<input type="checkbox"/>				
Voie publique	60096	BOUTAVENT LA GRANGE	4	P100	X	X	✓	✓	20 Rue Amédée Levasseur	2,3			37	39	150	100/2x070		<input type="checkbox"/>	<input type="checkbox"/>				
Voie publique	60096	BOUTAVENT LA GRANGE	5	B070	X	X	✓	✓	Face au 1 Rue Amédée Levasseur	3,0			30	36	150	070		<input type="checkbox"/>	<input type="checkbox"/>				
Voie publique	60096	BOUTAVENT LA GRANGE	6	RES	X	X	✓	✓	Lieu dit Le Valérien								80	<input type="checkbox"/>	<input checked="" type="checkbox"/>				
Voie publique	60096	BOUTAVENT LA GRANGE	7	RES	✓	✓	✓	✓	Rue Amédée levasseur, à 30 mètres de la réserve aérienne								180	<input type="checkbox"/>	<input type="checkbox"/>				

# Défense Incendie de la commune de BOUVRESSE

25/05/2016

- Légende
- \* Etat
  - \* Anomalie
  - \* Accès
  - \* Signalisation

- X** -Indisponible
- Avec anomalies
- Non autorisée
- Problématique

- En service
- Sans anomalie
- Autorisée
- Sans problème

- X** -Non conforme en service

Implantation	N°Insee	Nom Commune	N°PEI	Type	E t a	A n o	A c c	S i g	Adresse	Pression Statique	Pression Dynamique	Débit Maxi	Débit à 1 bar	Débit à 0,6 bar	Diamètre alim	Diamètre sortie	Volume réserve m3	Rés affir	Rés / Débit réallim rés	Volume château d'eau	Altitude château d'eau	Réserve inc
Voie publique	60098	BOUVRESSE	1	RES	✓	✓	✓	✓	Face à l' Eglise								120	<input type="checkbox"/>	<input type="checkbox"/>			
Voie publique	60098	BOUVRESSE	2	P100	X	X	X	✓	Face à l' Eglise	2,8		58	40	46	100	100/2xØ70		<input type="checkbox"/>	<input type="checkbox"/>			
Voie publique	60098	BOUVRESSE	3	P100	X	X	X	✓	rue de crillon, Face au n° 12	2,9		54	36	43	100	100		<input type="checkbox"/>	<input type="checkbox"/>			
Voie publique	60098	BOUVRESSE	4	P100	X	X	X	✓	18 Rue de crillon	2,8		57	36	45	100	100/2xØ70		<input type="checkbox"/>	<input type="checkbox"/>			
Voie publique	60098	BOUVRESSE	5	RES	✓	✓	✓	✓	20 mètres apres le 1 Rue des Potiers direction Formerie								Inconnu	<input type="checkbox"/>	<input checked="" type="checkbox"/>			

## Défense Incendie de la commune de BRIOT

Légende

- \* Etat
- \* Anomalie
- \* Accès
- \* Signalisation

-Indisponible  
 -Avec anomalies  
 -Non autorisée  
 -Problématique

-En service  
 -Sans anomalie  
 -Autorisée  
 -Sans problème

-Non conforme  
 -en service

25/05/2016

Implantation	N°Insee	Norm Commune	N°PEI	Type	E t a	A c c è s	S i g	Adresse	Pression Statique	Pression Dynamique	Débit Maxi	Débit à 1 bar	Débit à 0,5 bar	Diamètre alim	Diamètre sortie	Volume réserve m3	Réa / Débit réallim rés	Volume château d'eau	Altitude château d'eau	Réserve inc
Voie publique	60108	BRIOT	1	P100	✓	✓	✓	17 rue Principale	2,8		142	142		250	100/2x070		<input type="checkbox"/>			
Voie publique	60108	BRIOT	2	P100	✓	✓	✓	41 rue Principale	3,3		173	173		250	100/2x070		<input type="checkbox"/>			
Voie publique	60108	BRIOT	3	P100	✓	✓	✓	71 rue Principale	3,5		183	183		250	100/2x070		<input type="checkbox"/>			
Voie publique	60108	BRIOT	4	P100	✗	✗	✗	7 rue de Brombos	3,5		123	123		100	100/2x070		<input type="checkbox"/>			
Voie publique	60108	BRIOT	5	P100	✓	✓	✓	Rue de Thieuloy	3,8		157	157		150	100/2x070		<input type="checkbox"/>			
Voie publique	60108	BRIOT	6	P100	✓	✓	✓	88 rue Principale	3,6		171	171		250	100/2x070		<input type="checkbox"/>			
Voie publique	60108	BRIOT	7	P100	✓	✓	✓	Hameau de Briot la grange	6,0		250	250		250	100/2x070		<input type="checkbox"/>			
Voie publique	60108	BRIOT	8	P100	✓	✓	✓	9 Hameau de Briot la grange	6,1		270	270		250	100/2x070		<input type="checkbox"/>			

# Défense Incendie de la commune de BROMBOS

Légende \* Etat \* En service \* Avec anomalies \* Non conforme  
 \* Anomalie -Sans anomalie  
 \* Accès -Non autorisée  
 \* Signalisation -Problématique

25/05/2016

Implantation	N°Insee	N°PEI	Type	E t a t	A c c è s	S i g n a l i s a t i o n	Adresse	Pression Statique	Pression Dynamique	Débit Maxi	Débit à 1 bar	Débit à 0,6 bar	Diamètre alim	Diamètre sortie	Volume réserve m3	Ré-alim	Rés / Débit réalm rés	Volume château d'eau	Altitude château d'eau	Réserve inc
Voie publique	60109	1	MARE	✓	✓	✓	Angle rue verte/rue de la ville								120	☐	☐			
Voie publique	60109	2	RES	✓	✓	✓	Rue brûlée								120	☐	☐			
Voie publique	60109	3	MARE	✗	✗	✓	Rue de la ville								200	☐	☐			
Voie publique	60109	4	P180	✗	✗	✓	Angle rue de Feuquieres/rue de Hautbos	1,8		27	27		inconnu	070		☐	☐			
Voie publique	60109	5	MARE	✓	✓	✓	Ferme du Flot léger								120	☐	☐			

# Défense Incendie de la commune de BROCQUIERS

- Légende
- \* Etat
  - \* Anomalie
  - \* Accès
  - \* Signalisation
  - X** -Indisponible
  - Avec anomalies
  - Non autorisée
  - Problématique
  - X** -En service
  - Sans anomalie
  - Autorisée
  - Sans problème
  - X** -Non conforme en service

25/05/2016

Implantation	N°Insee	N°PEI	Type	E t a	A n a	A c c	S i g	Adresse	Pression Statique	Pression Dynamique	Débit Maxi	Débit à 1 bar	Débit à 0,5 bar	Diamètre alim	Diamètre sortie	Volume réserve m3	Réa / Ré alim rés	Débit réallim m3/h	Volume château d'eau	Altitude château d'eau	Réserve Inc
Voie publique	60110	1	RES	✓	✓	✓	✓	Face au 1 rue du village								120	□	□			
Voie publique	60110	2	P65	X	X	✓	✓	Entre l' Eglise et la Mairie Rue du Village						100	070		□	□			
Voie publique	60110	3	P100	X	X	✓	✓	50 rue du Village				50	52	100	100/2x070		□	□			

## Défense Incendie de la commune de BUICOURT

Légende \* Etat **X** -Indisponible -Avec anomalies -Non autorisée -Problématique  
 \* Anomalie \* Accés \* Signalisation  
 -En service -Sans anomalie -Autorisée -Sans problème  
 -Non conforme en service

25/05/2016

Implantation	N°Insee	Nom Commune	N°PEI	Type	E t a	A c c é	S i g	Adresse	Pression Statique	Pression Dynamique	Débit Maxi	Débit à 1 bar	Débit à 0,6 bar	Diamètre alim	Diamètre sortie	Volume réserve.m3	Réa / Ré alim	Débit réajim m3/h	Volume château d'eau	Altitude château d'eau	Réserve Inc
Voie publique	60114	BUICOURT	1	P100	✓	✓	✓	ROUTE DE GOURNAY AU N°5	6,4	3,5	60	60		150	100/2x070				400	203	
Voie publique	60114	BUICOURT	2	P100	✓	✓	✓	ROUTE DE GOURNAY AU N°4	4,0	2,5	60	60		125	100/2x070				400	203	
Voie publique	60114	BUICOURT	3	P100	✓	✓	✓	ROUTE DE GOURNAY	3,0	2,1	60	60		125	100/2x070				400	203	
Voie publique	60114	BUICOURT	4	P180	X	✓	✓	RUE PRINCIPALE	1,7		51	36		080	070				400	203	
Voie publique	60114	BUICOURT	5	P100	✓	✓	✓	RUE PRINCIPALE AU N°18	4,5	3,2	60	60		125	100				400	203	
Voie publique	60114	BUICOURT	6	P180	X	✓	✓	RUE DE LA MARE FACE AU N°4	4,0		60	60		080	070				400	203	
Voie publique	60114	BUICOURT	7	P100	✓	✓	✓	A COTE DE L'EGLISE	4,2	3,5	60	60		150	100/2x070				400	203	
Voie publique	60114	BUICOURT	8	P100	✓	✓	✓	RUE DU PATIS FACE GITE DE FRANCE	6,0	3,6	60	60		150	100/2x070				400	203	
Voie publique	60114	BUICOURT	9	P100	✓	✓	✓	RUE DE BELLEFONTAINE	3,5	2,0	60	60		150	100/2x070				400	203	
Voie publique	60114	BUICOURT	10	P100	✓	✓	✓	ROUTE DE GOURNAY	3,4	2,1	60	60		125	100/2x070				400	203	
Voie publique	60114	BUICOURT	11	P100	✓	✓	✓	RUE DE RENICOURT	3,0	2,2	60	60		150	100/2x070				400	203	
Voie publique	60114	BUICOURT	12	CITE	✓	✓	✓	RUE DE MARLY								120					

# Défense Incendie de la commune de CAMPEAUX

Légende

<ul style="list-style-type: none"> <li>* Etat</li> <li>* Anomalie</li> <li>* Accès</li> <li>* Signalisation</li> </ul>	<ul style="list-style-type: none"> <li>-Indisponible</li> <li>-Avec anomalies</li> <li>-Non autorisée</li> <li>-Problématique</li> </ul>	<ul style="list-style-type: none"> <li>-En service</li> <li>-Sans anomalie</li> <li>-Autorisée</li> <li>-Sans problème</li> </ul>	<ul style="list-style-type: none"> <li>-Non conforme en service</li> </ul>
--	--	---	--

25/05/2016

Implantation	N°Insee	Nom Commune	N°PEI	Type	E t a	A n o	A c c s	S i g	Adresse	Pression Statique	Pression Dynamique	Débit M30	Débit à 1 bar	Débit à 0,6 bar	Diamètre alim	Diamètre sortie	Volumé réservé m3	Ré alim	Réa / rés	Débit réallim m3/h	Volumé château d'eau	Altitude château d'eau	Réserve Inc
Voie publique	60122	CAMPEAUX	1	P100	X	X	✓	✓	Place de la Liberté	4,0		38			inconnu	100/2x070		<input type="checkbox"/>	<input type="checkbox"/>				
Voie publique	60122	CAMPEAUX	2	RES	✓	✓	✓	✓	Rue de MUREAUMONT								120	<input type="checkbox"/>	<input checked="" type="checkbox"/>				
Voie publique	60122	CAMPEAUX	3	P100	X	X	✓	✓	2 Rue de FORMERIE	3,3		32			inconnu	100/2x070		<input type="checkbox"/>	<input type="checkbox"/>				
Voie publique	60122	CAMPEAUX	4	PI80	X	X	✓	✓	12 Rue de Berfure						inconnu	070		<input type="checkbox"/>	<input type="checkbox"/>				
Voie publique	60122	CAMPEAUX	5	RES	✓	✓	✓	✓	Rue de Berfure, Face au 18								120	<input type="checkbox"/>	<input checked="" type="checkbox"/>				
Voie publique	60122	CAMPEAUX	6	P65	X	X	✓	✓	26 Rue de Berfure	3,5		28			inconnu	070		<input type="checkbox"/>	<input type="checkbox"/>				
Voie publique	60122	CAMPEAUX	7	PI80	X	X	✓	✓	19 Rue de SONGEONS						inconnu	070		<input type="checkbox"/>	<input type="checkbox"/>				
Voie publique	60122	CAMPEAUX	8	RES	✓	✓	✓	✓	28 Rue de SONGEONS								120	<input type="checkbox"/>	<input checked="" type="checkbox"/>				
Voie publique	60122	CAMPEAUX	9	PI80	X	X	✓	✓	51 Rue de SONGEONS	3,8		25			inconnu	070		<input type="checkbox"/>	<input type="checkbox"/>				
Voie publique	60122	CAMPEAUX	10	RES	✓	✓	✓	✓	Angle Rue de SONGEONS / Rue de SAINT ARNOULT								120	<input type="checkbox"/>	<input checked="" type="checkbox"/>				
Voie publique	60122	CAMPEAUX	11	P100	✓	✓	✓	✓	2 Rue de la Briqueterie	2,0		67			inconnu	100/2x070		<input type="checkbox"/>	<input type="checkbox"/>				
Voie publique	60122	CAMPEAUX	12	P100	✓	✓	✓	✓	Rue de la Briqueterie, Face au 1	2,0		67			inconnu	100/2x070		<input type="checkbox"/>	<input type="checkbox"/>				
Voie publique	60122	CAMPEAUX	13	P100	X	X	✓	✓	19 Rue de Courcelles						inconnu	100/2x070		<input type="checkbox"/>	<input type="checkbox"/>				
Voie publique	60122	CAMPEAUX	14	P100	✓	✓	✓	✓	46 Rue de GOURNAY, Angle Rue de CANNY	2,0		147			inconnu	100/2x070		<input type="checkbox"/>	<input type="checkbox"/>				
Voie publique	60122	CAMPEAUX	15	P100	X	X	✓	✓	44 Rue de GOURNAY	3,5		25			inconnu	100/2x070		<input type="checkbox"/>	<input type="checkbox"/>				
Voie publique	60122	CAMPEAUX	16	P100	X	X	✓	✓	12 Rue de GOURNAY	3,5		30			inconnu	100/2x070		<input type="checkbox"/>	<input type="checkbox"/>				
Voie publique	60122	CAMPEAUX	17	RES	✓	✓	✓	✓	Rue du Clos du Maine														
Voie publique	60122	CAMPEAUX	18	P100	X	X	✓	✓	Lieu dit La chaussée, Face au 4						inconnu	100/2x070		<input type="checkbox"/>	<input type="checkbox"/>				
Voie publique	60122	CAMPEAUX	19	RES	✓	✓	✓	✓	Lieu dit La Chaussée								120	<input type="checkbox"/>	<input type="checkbox"/>				



## Défense Incendie de la commune de CANNY SUR THERAIN

Légende

- \* Etat
- \* Anomalie
- \* Accès
- \* Signalisation

**X** -Indisponible  
-Avec anomalies  
-Non autorisée  
-Problématique

-En service  
-Sans anomalie  
-Autorisée  
-Sans problème

**✘** -Non conforme en service

25/05/2016

Implantation	N°Insee	Nom Commune	N°PEI	Type	E A I S C I S C I S C I S	Adresse	Pression Statique	Pression Dynamique	Débit Maxi	Débit à 1 bar	Débit à 0,6 bar	Diamètre alim	Diamètre sortie	VOLUME réserve m3	Ré alim rés	Rés / Débit réallim rés	Volume château d'eau	Altitude château d'eau	Réserve Inc
Voie publique	60128	CANNY SUR THERAIN	1	P100	✘	Rue de Moimont	1,8	1,0	57	8	16	inconnu	100/2x070		<input type="checkbox"/>	<input type="checkbox"/>			
Voie publique	60128	CANNY SUR THERAIN	2	P100	✘	Angle Rue Saint Pateme / du Bois de la Côte	6,1	2,0	108	81	77	inconnu	100/2x070		<input type="checkbox"/>	<input type="checkbox"/>			
Voie publique	60128	CANNY SUR THERAIN	3	P100	✘	Face au 24 Rue Saint Pateme	3,0	1,0	50	19	21	inconnu	100/2x070		<input type="checkbox"/>	<input type="checkbox"/>			
Voie publique	60128	CANNY SUR THERAIN	4	COUR	✘	Entrée du Lieu dit le Bour de la Ville RD133								Inépuisable	<input type="checkbox"/>	<input type="checkbox"/>			
Voie publique	60128	CANNY SUR THERAIN	5	COUR	✘	Rue du Therain								Inépuisable	<input type="checkbox"/>	<input type="checkbox"/>			
Voie publique	60128	CANNY SUR THERAIN	6	COUR	✘	8 Rue du Moulin								Inépuisable	<input type="checkbox"/>	<input type="checkbox"/>			
Voie publique	60128	CANNY SUR THERAIN	7	P100	✘	Angle Rue de Moimont / Chemin de Moimont	2,2	1,0	54	17	20	inconnu	100/2x070		<input type="checkbox"/>	<input type="checkbox"/>			
Voie publique	60128	CANNY SUR THERAIN	8	P100	✘	Face au 27 Rue de Moimont	1,8	1,0	58	18	21	inconnu	100/2x070		<input type="checkbox"/>	<input type="checkbox"/>			
Voie publique	60128	CANNY SUR THERAIN	9	RES	✘	Rue de Moimont								120	<input type="checkbox"/>	<input checked="" type="checkbox"/>			
Voie publique	60128	CANNY SUR THERAIN	10	RES	✘	Ldt Les Chats Huants								120	<input type="checkbox"/>	<input checked="" type="checkbox"/>			
Voie publique	60128	CANNY SUR THERAIN	11	RES	✘	40 Rue de Moimont								120	<input type="checkbox"/>	<input type="checkbox"/>			

## Défense Incendie de la commune de CEMPUIS

Légende

- \* Etat
- \* Anomalie
- \* Accès
- \* Signalisation

**X** -Indisponible  
-Avec anomalies  
-Non autorisée  
-Problématique

**✓** -En service  
-Sans anomalie  
-Autorisée  
-Sans problème

**✗** -Non conforme en service

25/05/2016

Implantation	N°Insee	Nom Commune	N°PEI	Type	E t a t	A n o m a l i e	A c c e s	S i g n a l i s a t i o n	Adresse	Pression Statique	Pression Dynamique	Débit Max	Débit à 1 bar	Débit à 0,6 bar	Diamètre alim	Diamètre sortie	VOLUME réservoir m3	Ré alim	Rés / rés	Débit réel m3/h	Volume château d'eau	Altitude château d'eau	Réserve inc
Voie publique	60136	CEMPUIS	1	P100	X	✓	✓	✓	Rue du bas	3,8		32	32		inconnu	100/2x070		<input type="checkbox"/>	<input type="checkbox"/>				
Voie publique	60136	CEMPUIS	2	P100	X	✓	✓	✓	Rue du bas	3,8		36	36		inconnu	100/2x070		<input type="checkbox"/>	<input type="checkbox"/>				
Voie publique	60136	CEMPUIS	3	P100	✓	✓	✓	✓	Rue de la ville	3,8		66	66		inconnu	100/2x070		<input type="checkbox"/>	<input type="checkbox"/>				
Voie publique	60136	CEMPUIS	4	P100	✓	✓	✓	✓	Rue Noire Dame	3,8		65	65		inconnu	100/2x070		<input type="checkbox"/>	<input type="checkbox"/>				
Voie publique	60136	CEMPUIS	5	P100	X	✓	✓	✓	Lotissement du moulin	3,1		48	48		inconnu	100/2x070		<input type="checkbox"/>	<input type="checkbox"/>				
Voie publique	60136	CEMPUIS	6	P65	X	✓	✓	✓	Rue verte	4,0		18	18		inconnu	070		<input type="checkbox"/>	<input type="checkbox"/>				
Voie publique	60136	CEMPUIS	7	P100	X	✓	✓	✓	Chemin d'Amiens	3,5		48	48		inconnu	100/2x070		<input type="checkbox"/>	<input type="checkbox"/>				
Voie publique	60136	CEMPUIS	8	P65	X	✓	✓	✓	Rue du Quenot			12	12		inconnu	070		<input type="checkbox"/>	<input type="checkbox"/>				
Voie publique	60136	CEMPUIS	9	P65	X	✓	✓	✓	Rue Ferdinand Buisson	3,0		52	52		inconnu	100/2x070		<input type="checkbox"/>	<input type="checkbox"/>				
Voie publique	60136	CEMPUIS	10	P65	X	✓	✓	✓	Rue neuve	2,5		22	22		inconnu	070		<input type="checkbox"/>	<input type="checkbox"/>				
Voie publique	60136	CEMPUIS	11	P65	X	✓	✓	✓	Rue des fosses, angle rue Berlandaine	2,1		26	26		inconnu	070		<input type="checkbox"/>	<input type="checkbox"/>				
Voie publique	60136	CEMPUIS	12	P65	X	✓	✓	✓	Rue de la planquette	2,9		29	29		inconnu	070		<input type="checkbox"/>	<input type="checkbox"/>				
Voie publique	60136	CEMPUIS	13	RES	X	✓	✓	✓	Rue du bas								60	<input checked="" type="checkbox"/>	<input type="checkbox"/>	30			
Voie publique	60136	CEMPUIS	14	RES	X	✓	✓	✓	Rue verte								60	<input checked="" type="checkbox"/>	<input type="checkbox"/>	30			
Voie publique	60136	CEMPUIS	15	RES	X	✓	✓	✓	Rue du Quenot								60	<input checked="" type="checkbox"/>	<input type="checkbox"/>	15			
Voie publique	60136	CEMPUIS	16	MARE	✓	✓	✓	✓	Rue des fosses								200	<input type="checkbox"/>	<input type="checkbox"/>				
Voie publique	60136	CEMPUIS	21	RES	✓	✓	✓	✓	Lotissement du moulin								120	<input checked="" type="checkbox"/>	<input type="checkbox"/>				

## Défense Incendie de la commune de CRILLON

Légende \* Etat  
 \* Anomalie  
 \* Accès  
 \* Signalisation

**X** -Indisponible  
 -Avec anomalies  
 -Non autorisée  
 -Problématique

-En service  
 -Sans anomalie  
 -Autorisée  
 -Sans problème

**X** -Non conforme  
 en service

25/05/2016

Implantation	N°Insee	Nom Commune	N°PEI	Type	E t a	A t a	A o	S i c	S g	Adresse	Pression Statique	Pression Dynamique	Debit Maxi	Debit à 1 bar	Debit à 0,6 bar	Diamètre alim	Diamètre sortie	Volume réservoir m3	ré alt ré alt	réa rés	Debit réallim m3/h	Volume château d'eau	Altitude château d'eau	Réserve Inc
Voie publique	60180	CRILLON	1	P100	✓	✓	✓	✓	✓	RUE DU MARECHAL DE BOUFFLERS AU N°11	5,5	1,5	60	60	60	100	100/2x070		☐	☐		300	166	
Voie publique	60180	CRILLON	2	P100	✓	✓	✓	✓	✓	PLACE GESSAUME	6,0	2,5	60	60	60	200	100/2x070		☐	☐		300	166	
Voie publique	60180	CRILLON	3	P100	✓	✓	✓	✓	✓	RUE DE MARSEILLE AU N°7	5,0	1,5	60	60	60	150	100/2x070		☐	☐		300	166	
Voie publique	60180	CRILLON	4	P100	✓	✓	✓	✓	✓	ANIGLE RUE DE FORMERIE ET RENCROIS	4,5	1,5	60	60	60	150	100/2x070		☐	☐		300	166	
Voie publique	60180	CRILLON	5	P100	✓	✓	✓	✓	✓	RUE DU MARECHAL DE BOUFFLERS AU N°69	4,5	1,7	60	60	60	150	100/2x070		☐	☐		300	166	
Voie publique	60180	CRILLON	6	P100	✓	✓	✓	✓	✓	RUE DU MOULIN AU N°2	3,0	2,5	60	60	60	300	100/2x070		☐	☐		300	163	
Voie publique	60180	CRILLON	7	P100	✓	✓	✓	✓	✓	RUE ALLARD FACE AU N°5	2,5	2,0	60	60	60	300	100/2x070		☐	☐		300	166	
Voie publique	60180	CRILLON	8	P100	✓	✓	✓	✓	✓	RUE DE MARTINCOURT	6,5	6,5	60	60	60	060	100/2x070		☐	☐		300	166	
Voie publique	60180	CRILLON	9	P100	X	✓	✓	✓	✓	RUE DU FOUR A CHAUX	6,5	4,5	60	60	60	100	100/2x070		☐	☐		300	166	
Voie publique	60180	CRILLON	10	P100	✓	✓	✓	✓	✓	RUE DE GISORS	3,5	2,7	60	60	60	100	100/2x070		☐	☐		300	166	
Voie publique	60180	CRILLON	11	P100	✓	✓	✓	✓	✓	RUE DU MARECHAL DE BOUFFLERS AU N°55	6,0	1,7	60	60	60	150	100/2x070		☐	☐		300	166	
Voie publique	60180	CRILLON	12	P100	✓	✓	✓	✓	✓	RUE DE L'EGLISE AU N°12	5,5	3,5	60	60	60	300	100/2x070		☐	☐		300	166	
Voie publique	60180	CRILLON	13	P100	✓	✓	✓	✓	✓	RUE DU MOULIN	3,0	2,2	60	60	60	300	100/2x070		☐	☐		300	166	
Voie publique	60180	CRILLON	14	P100	✓	✓	✓	✓	✓	RUE DE VILLERS SUR BONNIERES AU N°9	2,0	1,7	60	60	60	300	100/2x070		☐	☐		300	166	
Voie publique	60180	CRILLON	15	P100	✓	✓	✓	✓	✓	RUE DE MARTINCOURT FERME DES PATIS	2,5	1,5	60	60	60	350	100/2x070		☐	☐		300	166	
Voie publique	60180	CRILLON	16	P100	✓	✓	✓	✓	✓	RUE DE MARTINCOURT	2,5	1,8	60	60	60	350	100/2x070		☐	☐		300	166	
Voie publique	60180	CRILLON	17	P100	✓	✓	✓	✓	✓	RUE DE MARTINCOURT COOPERATIVE	3,0	2,0	60	60	60	350	100/2x070		☐	☐		300	166	
Voie publique	60180	CRILLON	18	P100	✓	✓	✓	✓	✓	RUE DE MARTINCOURT ENTREE V1	3,5	2,5	60	60	60	350	100/2x070		☐	☐		300	166	
Voie publique	60180	CRILLON	19	P100	✓	✓	✓	✓	✓	RUE DE HAUCOURT	2,5	1,7	60	60	60	350	100/2x070		☐	☐		300	166	
Voie publique	60180	CRILLON	20	P100	✓	✓	✓	✓	✓	RD133 FACE STATION DE POMPAGE	4,0	3,5	60	60	60	300	100/2x070		☐	☐		300	166	
Voie publique	60180	CRILLON	21	P100	X	✓	✓	✓	✓	RUE DE VILLERS SUR BONNIERES FACE RESERVOIR			60	60	60	300	100/2x070		☐	☐		300	166	
Voie publique	60180	CRILLON	22	P100	✓	✓	✓	✓	✓	RUE DE GISORS	4,5	2,5	60	60	60	125	100/2x070		☐	☐				

## Défense Incendie de la commune de FONTENAY TORCY

Légende \* Etat **X** -Indisponible **X** -En service **X** -Non conforme  
 \* Anomalie **X** -Avec anomalies **X** -Sans anomalies en service  
 \* Accès **X** -Non autorisée **X** -Autorisée  
 \* Signalisation **X** -Problématique **X** -Sans problème

25/05/2016

Implantation	N°Insee	Nom: Commune	N°PEI	Type	E L a	A n o	A c c	S i g	Adresse	Pression Statique	Pression Dynamique	Débit Maxi	Débit à 1 bar	Débit à 0,6 bar	Diamètre affm	Diamètre sortie rés	Volume réservoir m3	réa / Débit réallim rés	Volumé château d'eau	Altitude château d'eau	Réserve inc
Voie publique	60193	DAMERAUCOURT	1	RES	✓	✓	✓	✓	Rue de Grandvilliers								120				
Voie publique	60193	DAMERAUCOURT	2	RES	✓	✓	✓	✓	Rue du bois								90	15			
Voie publique	60193	DAMERAUCOURT	3	RES	✓	✓	✓	✓	Rue de la Cavée Jagnon								120				
Voie publique	60193	DAMERAUCOURT	4	RES	✓	✓	✓	✓	Domaine du Quesnoy								120				
Voie publique	60193	DAMERAUCOURT	5	CITE	✓	✓	✓	✓	Rue Saint Denis								60				

## Défense Incendie de la commune de DARGIES

Légende    \* Etat    ✕ -Indisponible    -En service    ✕ -Non conforme  
              \* Anomalie    -Avec anomalies    -Sans anomalie    en service  
              \* Accès    -Non autorisée    -Autorisée  
              - Signalisation    -Problématique    -Sans problème

25/05/2016

Implantation	N° Insee	Nom Commune	N°PEI	Type	E t a	A m o	A c c	S i g	Adresse	Pression Statique	Pression Dynamique	Débit à bar	Débit à 0,6 bar	Diamètre alim	Diamètre sortie	Volume réserve m3	Ré alim	Réa / rés	Débit réalim m3/h	Volume château d'eau	Altitude château d'eau	Réserve inc
Voie publique	60194	DARGIES	1	RES	✓	✕	✓	✓	Rue de l'église							120	□	□				
Voie publique	60194	DARGIES	2	RES	✓	✕	✓	✓	Rue de la place							120	□	□				
Voie publique	60194	DARGIES	3	RES	✓	✕	✓	✓	Rue neuve							120	□	□				
Voie publique	60194	DARGIES	4	RES	✕	✕	✓	✓	CD 901 - Hameau de la Briqueterie							40	□	□				
Voie publique	60194	DARGIES	5	RES	✓	✕	✓	✓	Hameau de Rederie							120	□	□				
Voie publique	60194	DARGIES	6	MARE	✓	✕	✓	✓	Hameau de réderie							60	□	□				

# Défense Incendie de la commune de ELENCCOURT

25/05/2016

Légende \*Etat  
 \*Anomalie  
 \*\*Accès  
 \*Signalisation

-Indisponible  
 -Avec anomalies  
 -Non autorisée  
 -Problématique

-En service  
 -Sans anomalie  
 -Autorisée  
 -Sans problème

-Non conforme  
 en service

Implantation	N°Insee	Nom Commune	N°PEI	Type	E t a	A o	A c	S c g	Adresse	Pression Statique	Pression Dynamique	Débit Max	Débit à 1 bar	Débit à 0,6 bar	Diamètre alim	Diamètre sortie	Volume réserve m3	Ré alim	Réa / rés	Débit réalim m3/h	Volume château d'eau	Altitude château d'eau	Réserve inc
Voie publique	60205	ELENCCOURT	1	RES	<input checked="" type="checkbox"/>	<input checked="" type="checkbox"/>	<input checked="" type="checkbox"/>	<input checked="" type="checkbox"/>	Grande rue								120	<input type="checkbox"/>	<input type="checkbox"/>				

# Défense Incendie de la commune de ERMENONT BOUTAVENT

Légende

- \* Etat
- \* Anomalie
- \* Accès
- \*\* Signalisation

-Indisponible  
 -Avec anomalies  
 -Non autorisée  
 -Problématique

-En service  
 -Sans anomalie  
 -Autorisée  
 -Sans problème

-Non conforme en service

25/05/2016

Implantation	N° Insee	Nom Commune	N° PEI	Type	E t a	A	A	S	g	Adresse	Pression Statique	Pression Dynamique	Débit Max	Débit à 1 bar	Débit à 0,5 bar	Diamètre alim.	Diamètre sortie	Volume réserve m3	Ré alim	Rés	Débit réélitr m3/h	Volume château d'eau	Allitude château d'eau	Réserve Inc
Voie publique	60214	ERNEMONT BOUTAVENT	1	P100	✓	✓	✓	✓	✓	RUE PRINCIPALE AU N°5	3,5	2,6	60	60		150	100/2x070		<input type="checkbox"/>	<input type="checkbox"/>		350		
Voie publique	60214	ERNEMONT BOUTAVENT	2	P100	✓	✓	✓	✓	✓	RUE PRINCIPALE FACE AU N°23	2,6	2,0	60	60		150	100/2x070		<input type="checkbox"/>	<input type="checkbox"/>		350		
Voie publique	60214	ERNEMONT BOUTAVENT	3	P100	✓	✓	✓	✓	✓	RUE PRINCIPALE AU PIED DU RESERVOIR SUR TOUR	2,6	2,0	60	60		150	100/2x070		<input type="checkbox"/>	<input type="checkbox"/>		350		
Voie publique	60214	ERNEMONT BOUTAVENT	4	P100	✓	✓	✓	✓	✓	RUE PRINCIPALE	2,1	1,5	60	60		150	100/2x070		<input type="checkbox"/>	<input type="checkbox"/>		350		
Voie publique	60214	ERNEMONT BOUTAVENT	5	P100	✓	✓	✓	✓	✓	RUE DE SULLY	4,8	3,1	60	60		150	100/2x070		<input type="checkbox"/>	<input type="checkbox"/>		350		
Voie publique	60214	ERNEMONT BOUTAVENT	6	MARE	✓	✓	✓	✓	✓	MARE DE L'ORMELET								120	<input type="checkbox"/>	<input type="checkbox"/>				
Voie publique	60214	ERNEMONT BOUTAVENT	7	CITE	✓	✓	✓	✓	✓	CHEMIN DE FORVAL								120	<input checked="" type="checkbox"/>	<input type="checkbox"/>				
Voie publique	60214	ERNEMONT BOUTAVENT	8	MARE	✓	✓	✓	✓	✗	ELEVAGE DES 4 VENTS								120	<input type="checkbox"/>	<input type="checkbox"/>				
Voie publique	60214	ERNEMONT BOUTAVENT	9	CITE	✓	✓	✓	✓	✓	BOIS AUX MOINES								120	<input checked="" type="checkbox"/>	<input type="checkbox"/>				

# Défense Incendie de la commune de ESCAMES

25/05/2016

Légende

- \* Etat
- \* Anomalie
- \* Accès
- \* Signalisation

**X**

- Indisponible
- Avec anomalies
- Non autorisée
- Problématique

- En service
- Sans anomalie
- Autorisée
- Sans problème

- Non conforme
- en service

Implantation	N°Insee	Norm Commune	N°PEI	Type	E t a	A i s	Adresse	Pression Statique	Pression Dynamique	Débit Max bar	Débit à 1 bar	Débit à 0,16 bar	Diamètre adm	Diamètre sortie	Volume réserve m3	Ré allim	Rés / rés	Débit réallim m3/kr	Volume château d'eau	Altitude château d'eau	Réserve Inc
Voie publique	60217	ESCAMES	1	P100	✓	✓	RUE DE L'EGLISE FACE A L'EGLISE	7,3	3,3	60	60	60	125	100/2x070		□	□		400	203	
Voie publique	60217	ESCAMES	2	P100	✓	✓	RUE PRINCIPALE AU N°18	7,1	2,5	60	60	60	125	100/2x070		□	□		400	203	
Voie publique	60217	ESCAMES	3	P100	✓	✓	RUE CANTERENNE(HEMECOURT)	7,5	5,1	60	60	60	125	100/2x070		□	□		400	203	
Voie publique	60217	ESCAMES	4	P180	X	✓	RUBILLY(HEMECOURT)	7,5	1,0	45	45	45	080	070		□	□		400	203	
Voie publique	60217	ESCAMES	5	P100	X	✓	RUE DES HULENNES	4,0	1,0	22	22	22	100	100/2x070		□	□		400	203	
Voie publique	60217	ESCAMES	6	P100	X	✓	RUE DES PETITS PRES (HEVECOURT)	3,8	1,0	18	18	18	060	inconnu		□	□		400	203	
Voie publique	60217	ESCAMES	7	P180	X	✓	RUE DU PATIS (LONGAVESNE)	6,6	1,0	23	23	23	080	070		□	□		400	203	
Voie publique	60217	ESCAMES	8	P100	X	✓	RUE AUX LOUPS (LONGAVESNE)	4,8	1,0	13	13	13	060	100/2x070		□	□		400	203	
Voie publique	60217	ESCAMES	9	P100	X	✓	RUE COLINIERE(HEVECOURT)	5,7	1,0	47	47	47	100	100/2x070		□	□		400	203	
Voie publique	60217	ESCAMES	10	P100	✓	✓	RUE ROSSIGNOL (HEMECOURT)	7,0	4,6	60	60	60	150	100/2x070		□	□		400	203	
Voie publique	60217	ESCAMES	11	CITE	✓	✓	RUE DU PATIS(LONGAVESNE)								120	□	□				
Voie publique	60217	ESCAMES	12	P100	✓	✓	RUE PRINCIPALE AU N°17	6,6	1,0	57	57	57	125	100/2x070		□	□		400	203	
Voie publique	60217	ESCAMES	13	P100	✓	✓	RUE DE L'EGLISE FACE AU N°7	7,0	3,1	60	60	60	125	100/2x070		□	□		400	203	
Voie publique	60217	ESCAMES	14	P100	✓	✓	RUE CANTERENNE AU N°15 (HEMECOURT)	7,4	4,0	60	60	60	125	100/2x070		□	□		400	203	
Voie publique	60217	ESCAMES	15	P100	✓	✓	ROUTE D'ESCAMES (HEMECOURT)	7,4	4,1	60	60	60	125	100/2x070		□	□		400	203	
Voie publique	60217	ESCAMES	16	P100	✓	✓	RUE CANTERENNE FACE AU N°8 (HEMECOURT)	7,5	5,0	60	60	60	125	100/2x070		□	□		400	203	
Voie publique	60217	ESCAMES	17	P100	✓	✓	ANGLE RUE DE BUICOURT(HEMECOURT)	7,6	5,5	60	60	60	100	100/2x070		□	□		400	203	
Voie publique	60217	ESCAMES	18	CITE	✓	✓	RUE DES PETITS PRES (HEVECOURT)								120	□	□				



## Défense Incendie de la commune de ESCAMES

25/05/2016

- Légende
- \* Etat
  - \* Anomalie
  - \* Accès
  - \* Signalisation
  - Indisponible
  - Avec anomalies
  - Non autorisée
  - Problématique
  - En service
  - Sans anomalie
  - Autorisée
  - Sans problème
  - Non conforme en service

Implantation	N° Insee	Nom Commune	N° PEI	Type	E t a	A n o d	A c c s	S i g	Adresse	Pression Statique	Pression Dynamique	Débit à 1 bar	Débit à 0,6 bar	Diamètre alim	Diamètre sortie	Volume réservoir m <sup>3</sup>	Ré a l i m	Réa / rés	Débit réajir m <sup>3</sup> /h	Volume château d'eau	Altitude château d'eau	Réserve inc
Voie publique	60217	ESCAMES	19	CITE					RUE DE LA COLINIÈRE							120	<input type="checkbox"/>	<input type="checkbox"/>				
Voie publique	60217	ESCAMES	20	COUR					RD 133							Inépuisable	<input type="checkbox"/>	<input type="checkbox"/>				
Voie publique	60217	ESCAMES	21	COUR					RUE DE L'ABREUVOIR							Inépuisable	<input type="checkbox"/>	<input type="checkbox"/>				
Voie publique	60217	ESCAMES	22	MARE					FERME LE QUESNOY							120	<input type="checkbox"/>	<input type="checkbox"/>				
Voie publique	60217	ESCAMES	23	COUR					RUBILLY (HEMECOURT)							Inépuisable	<input type="checkbox"/>	<input type="checkbox"/>				

## Défense Incendie de la commune de ESCLES SAINT PIERRE

Légende  
 \* Etat  
 \* Anomalie  
 \* Accès  
 \* Signalisation

-Indisponible  
 -Avec anomalies  
 -Non autorisée  
 -Problématique

-En service  
 -Sans anomalie  
 -Autorisée  
 -Sans problème

-Non conforme  
 en service

25/05/2016

Implantation	N° Insee	Nom Commune	N° PEI	Type	E	A	A	S	Adresse	Pression Statique	Pression Dynamique	Débit Max	Débit à 1 bar	Débit à 0,5 bar	Diamètre alim	Diamètre sortie	Volume réserve m <sup>3</sup>	Ré alim	Réa / rés	Débit réalim m <sup>3</sup> /h	Volume châteaux d'eau	Altitude châteaux d'eau	Réserve Inc	
Voie publique	60219	ESCLES SAINT PIERRE	1	P100	<input checked="" type="checkbox"/>	<input checked="" type="checkbox"/>	<input checked="" type="checkbox"/>	<input checked="" type="checkbox"/>	Carrefour en venant de Quincampoix Fleuzy	2,1			39	47	080	inconnu		<input checked="" type="checkbox"/>	<input type="checkbox"/>					
Voie publique	60219	ESCLES SAINT PIERRE	2	P100	<input checked="" type="checkbox"/>	<input checked="" type="checkbox"/>	<input checked="" type="checkbox"/>	<input checked="" type="checkbox"/>	A coté du monument aux morts	2,1			22	26	080	inconnu		<input checked="" type="checkbox"/>	<input type="checkbox"/>					
Voie publique	60219	ESCLES SAINT PIERRE	3	P100	<input checked="" type="checkbox"/>	<input checked="" type="checkbox"/>	<input checked="" type="checkbox"/>	<input checked="" type="checkbox"/>	Direction Fouillooy derrière SOPRAGLO	4,2			32	38	080	inconnu		<input checked="" type="checkbox"/>	<input type="checkbox"/>					
Voie publique	60219	ESCLES SAINT PIERRE	5	RES	<input checked="" type="checkbox"/>	<input checked="" type="checkbox"/>	<input checked="" type="checkbox"/>	<input checked="" type="checkbox"/>	Centre Bourg										<input checked="" type="checkbox"/>	<input type="checkbox"/>				
Voie publique	60219	ESCLES SAINT PIERRE	6	RES	<input checked="" type="checkbox"/>	<input checked="" type="checkbox"/>	<input checked="" type="checkbox"/>	<input checked="" type="checkbox"/>	Rue d'Aumale Chemin vicinal 101										<input checked="" type="checkbox"/>	<input type="checkbox"/>				

# Défense Incendie de la commune de FEUQUIERES

Légende

- \* Etat
- \* Anomalie
- \* Accès
- \* Signalisation

Indisponible  
 Avec anomalies  
 Non autorisée  
 Problématique

En service  
 Sans anomalies  
 Autorisée  
 Sans problème

Non conforme  
 en service

25/05/2016

Implantation	N°Insee	Commune	N°PEI	Type	E t a	A n o	S c i	g	Adresse	Pression Statique	Pression Dynamique	Débit à 1 bar	Débit à 0,5 bar	Diamètre atim	Diamètre sortie	Volume réserve m3	Ré atim	Réa / rés	Débit réallim m3/m	Volume château d'eau	Altitude château d'eau	Réserve Inc
Voie publique	60233	FEUQUIERES	1	P100	✓	✓	✓	✓	ZI face Ets choquet	2,1		110	70	125	100/2x070		□	□				
Voie publique	60233	FEUQUIERES	2	P100	✓	✓	✓	✓	Zone Industrielle au rond point côté centre de tri	2,6		114	84	125	100/2x070		□	□				
Voie publique	60233	FEUQUIERES	3	P100	✓	✓	✓	✓	ZI face Ets Delasalle	2,2		34	24	125	100/2x070		□	□				
Voie publique	60233	FEUQUIERES	4	P100	✓	✓	✓	✓	a, ZI face Ets Choquet	2,3		118	71	125	100/2x070		□	□				
Voie publique	60233	FEUQUIERES	5	P100	✓	✓	✓	✓	Route de Grandvilliers face à la chapelle					125	100/2x070		□	□				
Voie publique	60233	FEUQUIERES	6	P100	✓	✓	✓	✓	Chemin du tour de ville (ferme Grugeon)	2,6		140	100	125	100/2x070		□	□				
Voie publique	60233	FEUQUIERES	7	P100	✓	✓	✓	✓	30 rue du 7 juin	2,5		156	110	100	100/2x070		□	□				
Voie publique	60233	FEUQUIERES	8	P100	✓	✓	✓	✓	14 rue du 7 juin	2,9		169	126	100	100/2x070		□	□				
Voie publique	60233	FEUQUIERES	9	P100	✓	✓	✓	✓	4 rue du 7 juin	2,9		152	114	100	100/2x070		□	□				
Voie publique	60233	FEUQUIERES	10	P100	✓	✓	✓	✓	19 rue de la maladrerie	2,9		154	128	100	100/2x070		□	□				
Voie publique	60233	FEUQUIERES	11	P100	✓	✓	✓	✓	29 rue de la maladrerie	2,5		154	107	100	100/2x070		□	□				
Voie publique	60233	FEUQUIERES	12	P100	✓	✓	✓	✓	49 bis rue de la maladrerie	2,5		128	112	100	100/2x070		□	□				
Voie publique	60233	FEUQUIERES	13	P100	✓	✓	✓	✓	Chemin du tour de ville stade/tennis	2,5		88	60	125	100/2x070		□	□				
Voie publique	60233	FEUQUIERES	14	P100	✓	✓	✓	✓	Rue des ecoles	2,7		136	100	100	100/2x070		□	□				
Voie publique	60233	FEUQUIERES	15	P100	✓	✓	✓	✓	5 rue St Lucien	2,4		104	88	150	100/2x070		□	□				
Voie publique	60233	FEUQUIERES	16	P100	✓	✓	✓	✓	15 rue St Lucien	2,4		109	73	150	100/2x070		□	□				
Voie publique	60233	FEUQUIERES	17	P100	✓	✓	✓	✓	23 rue St Lucien	2,8		110	86	150	100/2x070		□	□				
Voie publique	60233	FEUQUIERES	19	P100	✓	✓	✓	✓	21 rue Marie Baurieux	2,7		157	108	125	100/2x070		□	□				
Voie publique	60233	FEUQUIERES	20	P100	✓	✓	✓	✓	7 rue Marie Baurieux	2,5		158	114	125	100/2x070		□	□				

## Défense Incendie de la commune de FEUQUIERES

Légende

- \* Etat
- \* Anomalie
- \* Accès
- \* Signalisation
- Indisponible
- Avec anomalies
- Non autorisée
- Problématique
- En service
- Sans anomalie
- Autorisée
- Sans problème
- Non conforme en service

25/05/2016

Implantation	N°insee	Nom Commune	N°PEI	Type	E a	A n	A o	A c	A i	S i	g	Agresse	Pression Statique	Pression Dynamique	Débit à 0,6 bar	Débit à 1 bar	Diamètre alim	Diamètre sortie	Volume réserve m3	Ré alim	Rea/ rés	Débit réalim m3/h	VOLUME château d'eau	Altitude château d'eau	Réserve inc
Voie publique	60233	FEUQUIERES	21	P100	✓	✓	✓	✓	✓	✓	✓	Place du vieux marche (Eglise)	2,5		168	120	100	100/2x070		☐	☐				
Voie publique	60233	FEUQUIERES	22	P100	✓	✓	✓	✓	✓	✓	✓	12 avenue Henri Demont	2,5		165	114	100	100/2x070		☐	☐				
Voie publique	60233	FEUQUIERES	23	P100	✓	✓	✓	✓	✓	✓	✓	Rue Marcel Dassault ( Ecole )	2,5		150	110	100	100/2x070		☐	☐				
Voie publique	60233	FEUQUIERES	24	P100	✓	✓	✓	✓	✓	✓	✓	Rue Lenglier	2,6		143	106	100	100/2x070		☐	☐				
Voie publique	60233	FEUQUIERES	25	P100	✓	✓	✓	✓	✓	✓	✓	Rue Marcel Dassault	2,5		154	119	125	100/2x070		☐	☐				
Voie publique	60233	FEUQUIERES	26	P100	✓	✓	✓	✓	✓	✓	✓	Rue Bridoux					125	100/2x070		☐	☐				
Voie publique	60233	FEUQUIERES	27	P100	✓	✓	✓	✓	✓	✓	✓	Résidence des tilleuls	2,2		55	38	100	100/2x070		☐	☐				
Voie publique	60233	FEUQUIERES	28	P100	✓	✓	✓	✓	✓	✓	✓	Rue des ormes	2,3		119	80	100	100/2x070		☐	☐				
Voie publique	60233	FEUQUIERES	29	P100	✓	✓	✓	✓	✓	✓	✓	10 résidence des sorbiers	2,0		111	74	125	100/2x070		☐	☐				
Voie publique	60233	FEUQUIERES	30	P65	✓	✓	✓	✓	✓	✓	✓	13 residence François Bénard	2,0		94	60	080	100/2x070		☐	☐				
Voie publique	60233	FEUQUIERES	31	P100	✓	✓	✓	✓	✓	✓	✓	Avenue Henri Demont face entrée n°3 SAVERGLASS	2,0		58	39	080	100/2x070		☐	☐				
Voie publique	60233	FEUQUIERES	32	P100	✓	✓	✓	✓	✓	✓	✓	Face entrée n°4 Saverglass	1,7		25	15	080	100/2x070		☐	☐				
Voie publique	60233	FEUQUIERES	34	P100	✓	✓	✓	✓	✓	✓	✓	Rue des glycines	1,9		60	35	060	100/2x070		☐	☐				
Voie publique	60233	FEUQUIERES	35	P100	✓	✓	✓	✓	✓	✓	✓	Avenue Henri Demont	2,4		85	67	100	100/2x070		☐	☐				
Voie publique	60233	FEUQUIERES	36	P100	✓	✓	✓	✓	✓	✓	✓	Rue des trois buissons	2,5		171	125	inconnu	100/2x070		☐	☐				
Voie publique	60233	FEUQUIERES	37	P100	✓	✓	✓	✓	✓	✓	✓	Rue boillet	2,6		79	60	inconnu	100/2x070		☐	☐				
Voie publique	60233	FEUQUIERES	38	P100	✓	✓	✓	✓	✓	✓	✓	Zone industrielle à proximité du centre de lavage auto	2,7		110	78	inconnu	100/2x070		☐	☐				
Voie publique	60233	FEUQUIERES	39	P100	✓	✓	✓	✓	✓	✓	✓	Rue Bourdon	2,0		124	83	inconnu	100/2x070		☐	☐				
Voie publique	60233	FEUQUIERES	40	P100	✓	✓	✓	✓	✓	✓	✓	Résidence Les acacias, face au n°27	1,7		60	32	inconnu	100/2x070		☐	☐				

# Défense Incendie de la commune de FEUQUIERES

Légende \*Etat  
 \* Anomalie  
 \* Accès  
 \* Signalisation

**X** -Incisponible  
 -Avec anomalies  
 -Non autorisée  
 -Problématique

**X** -En service  
 -Sans anomalie  
 -Autorisée  
 -Sans problème

**X** -Non conforme  
 en service

25/05/2016

Implantation	N°Insee	Nom Commune	N°PEI	Type	E t a	A n o c i g	S i g	Adresse	Pression Statique	Pression Dynamique	Débit à 1 bar	Débit à 0,6 bar	Diamètre alim	Diamètre sortie	Volumé réserve m3	Ré affin	Réa./ rés	Débit réallit m3/h	Volumé château d'eau	Altitude château d'eau	Réserve inc
Voie publique	60233	FEUQUIERES	41	MARE	✓	✓	✓	Place du Frayer							1000	□	□				
Voie publique	60233	FEUQUIERES	42	RES	✓	✓	✓	Hameau La Chaussée							120	□	□				

## Défense Incendie de la commune de FONTAINE LAVAGANNE

Légende

- \* Etat
- \* Anomalie
- \* Accès
- \* Signalisation

**X** -Indisponible  
-Avec anomalies  
-Non autorisée  
-Problématique

**✓** -En service  
-Sans anomalies  
-Autorisées  
-Sans problème

**✗** -Non conforme  
en service

25/05/2016

Implantation	N°Insee	Nom Commune	N°PEI	Type	E t a	A c c è s	S i g	Adresse	Pression Statique	Pression Dynamique	Débit Max à 1 bar	Débit à 0,6 bar	Diamètre alim	Diamètre sortie	Volume réserves m³	Ré- atim	Ré- rés	Débit réatim m³/j	Volume château d'eau	Altitude château d'eau	Réserve inc
Voie publique	60242	FONTAINE LAVAGANNE	1	P100	✓	✓	✓	intersection de la grande rue et de la route de picardie	6,0	4,3	68	63	150	100/2x070		□	□				
Voie publique	60242	FONTAINE LAVAGANNE	2	P180	✓	✓	✓	rue de picardie	10,0	1,0			060	070		□	□				
Voie publique	60242	FONTAINE LAVAGANNE	3	P100	X	X	✓	ruelle notre dame	8,0	1,0	60		100	100/2x070		□	□				
Voie publique	60242	FONTAINE LAVAGANNE	4	CITE	✓	X	✓	Grande rue face au N°1							120	□	□				
Voie publique	60242	FONTAINE LAVAGANNE	5	MARE	✓	✓	✓	Angle rue de l'église et la rue d'en bas							120	□	□				
Voie publique	60242	FONTAINE LAVAGANNE	6	CITE	✓	✓	✓	ruelle notre dame							120	□	□				
Voie publique	60242	FONTAINE LAVAGANNE	7	P180	X	X	✓	VERTE FONTAINE hameau de fontaine lavaganne			43		060	070		□	□				
Voie publique	60242	FONTAINE LAVAGANNE	8	MARE	✓	✓	✓	entre le N°3 et le N°4 RUE PRINCIPALE à VERTE FONTAINE Hameau de fontaine lavaganne							120	□	□				
Voie publique	60242	FONTAINE LAVAGANNE	9	P180	X	X	✓	FACE AU CALVAIRE à HAUTE FONTAINE Hameau de fontaine lavaganne	4,0	1,0	14		060	070		□	□				
Voie publique	60242	FONTAINE LAVAGANNE	10	MARE	✓	✓	✓	CALVAIRE à HAUTE FONTAINE Hameau de Fontaine Lavaganne							120	□	□				

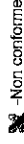
## Défense Incendie de la commune de FONTENAY TORCY

Légende

- \* Etat
- \* Anomalie
- \* Accès
- \* Signalisation

**X** -Indisponible  
-Avec anomalies  
-Non autorisée  
-Problématique

-En service  
-Sans anomalie  
-Autorisée  
-Sans problème



-Non conforme  
en service

25/05/2016

Implantation	N° Insee	Nom Commune	N°PEI	Type	E t a	A n o c i g	S i g	Adresse	Pression Statique	Pression Dynamique	Débit à 1 bar	Débit à 0,6 bar	Diamètre altim	Diamètre sortie	Volume réserve m3	Ré altim	Réa / rés	Débit réalm m3/h	Volume château d'eau	Altitude château d'eau	Réserve inc
Voie publique	60244	FONTENAY TORCY	1	P180	<del>N</del>	<del>X</del>	✓	RUE A L'EAU	5,8	1,0	25	25	080	070		<input type="checkbox"/>	<input type="checkbox"/>		475		
Voie publique	60244	FONTENAY TORCY	2	P100	<del>N</del>	<del>X</del>	✓	RUE DE L'EGLISE AU N°1	5,9	1,0	27	27	100	100		<input type="checkbox"/>	<input type="checkbox"/>		475		
Voie publique	60244	FONTENAY TORCY	3	P180	<del>N</del>	<del>X</del>	✓	RUE DE L'EGLISE	6,0	1,0	42	42	080	070		<input type="checkbox"/>	<input type="checkbox"/>		475		
Voie publique	60244	FONTENAY TORCY	4	P100	<del>N</del>	<del>X</del>	✓	TORCY	4,3	1,0	24	24	100	100/2x070		<input type="checkbox"/>	<input type="checkbox"/>		475		
Voie publique	60244	FONTENAY TORCY	5	CITE	✓	✓	✓	BEC AU VENT							120	<input checked="" type="checkbox"/>	<input type="checkbox"/>				
Voie publique	60244	FONTENAY TORCY	6	CITE	✓	✓	✓	RUE DES TROIS PEUPLES							120	<input type="checkbox"/>	<input type="checkbox"/>				
Voie publique	60244	FONTENAY TORCY	7	CITE	✓	✓	✓	RUE CHASSANE AU N°3							120	<input checked="" type="checkbox"/>	<input type="checkbox"/>				
Voie publique	60244	FONTENAY TORCY	8	CITE	✓	✓	✓	RD 133 ANGLE RUE DE L'EGLISE							120	<input checked="" type="checkbox"/>	<input type="checkbox"/>				
Voie publique	60244	FONTENAY TORCY	9	B100	<del>N</del>	<del>X</del>	✓	RUE DE L'EGLISE FACE AU N°9	5,8	1,0	35	35	125	100		<input type="checkbox"/>	<input type="checkbox"/>		475		
Voie publique	60244	FONTENAY TORCY	10	P100	<del>N</del>	<del>X</del>	✓	RUE LESOBRE FACE AU N°4	5,6	1,0	38	38	125	100/2x070		<input type="checkbox"/>	<input type="checkbox"/>		475		
Voie publique	60244	FONTENAY TORCY	11	CITE	✓	✓	✓	ROUTE DE TORCY ANGLE CHEMIN DIREC BAZANCOURT							120	<input checked="" type="checkbox"/>	<input type="checkbox"/>				
Voie publique	60244	FONTENAY TORCY	12	COUR	✓	✓	✓	ROUTE DE BECAU VENT							Inépuisable	<input type="checkbox"/>	<input type="checkbox"/>				
Voie publique	60244	FONTENAY TORCY	13	COUR	✓	✓	✓	MOULIN CLEUTIN							Inépuisable	<input type="checkbox"/>	<input type="checkbox"/>				

## Défense incendie de la commune de FORMERIE

Légende

- \* Etat
- \* Anomalie
- \* Accès
- \* Signalisation

**X** -Indisponible  
 -Avec anomalies  
 -Non autorisée  
 -Problématique

**X** -En service  
 -Sans anomalie  
 -Autorisée  
 -Sans problème

**X** -Non conforme  
 en service

26/05/2016

Implantation	N°Insee	Nom Commune	N°PEI	Type	E	A	A	S	Adresse	Pression Statique	Pression Dynamique	Débit Maxi	Débit à 1 bar	Débit à 0,6 bar	Diamètre airm	Diamètre sortie	Volume réserve.m3	Réa / Ré airt	Debit réajim m3/h	Volume citabou d'eau	Altitude citabou d'eau	Réserve inc
Voie publique	60245	FORMERIE	1	P100	X	X	X	X	4 rue du Parc	2,4		41	31	32	100	100/2x070		<input type="checkbox"/>				
Voie publique	60245	FORMERIE	2	P100	X	X	X	X	Rue du Parc face au poste de transformation	3,0			68	72	100	100/2x070		<input type="checkbox"/>				
Voie publique	60245	FORMERIE	3	P100	X	X	X	X	Rue de Gaillefontaine Entrée de Ets GAMMA	3,0			87	95	100	100/2x070		<input type="checkbox"/>				
Voie publique	60245	FORMERIE	4	P100	X	X	X	X	Rue de Gaillefontaine Entrée de Ets Bocage Frevial	3,0			79	93	100	100/2x070		<input type="checkbox"/>				
Voie publique	60245	FORMERIE	5	B100	X	X	X	X	37 Rue de Aristide Briand	2,5			71	86	100	100		<input type="checkbox"/>				
Voie publique	60245	FORMERIE	6	B100	X	X	X	X	Face au 32 Rue du Marechal Joffre	2,6			55	60	100	100		<input type="checkbox"/>				
Voie publique	60245	FORMERIE	7	B100	X	X	X	X	Rue George Clemenceau Face Pharmacie	3,0			82	89	100	100		<input type="checkbox"/>				
Voie publique	60245	FORMERIE	8	B100	X	X	X	X	16 Rue de l' Eglise	2,4		41	30		100	100		<input type="checkbox"/>				
Voie publique	60245	FORMERIE	9	B100	X	X	X	X	Angle Rue du Presbytère / Marechal Joffre	2,5		69	47		100	100		<input type="checkbox"/>				
Voie publique	60245	FORMERIE	10	P100	X	X	X	X	Parking Magasin MUTANT	2,2		55	35		100	100/2x070		<input type="checkbox"/>				
Voie publique	60245	FORMERIE	11	B100	X	X	X	X	Angle Rue de Grumésnils / Cauchemez	2,9		72	41		100	100		<input type="checkbox"/>				
Voie publique	60245	FORMERIE	12	P100	X	X	X	X	Rue Francastel Face à la Piscine Atlanis	2,4		49	27		inconnu	100/2x070		<input type="checkbox"/>				
Voie publique	60245	FORMERIE	13	P100	X	X	X	X	Face au 21 Rue des Prunettes	3,0		71	48		100	100/2x070		<input type="checkbox"/>				
Voie publique	60245	FORMERIE	14	P100	X	X	X	X	Angle Rue Micheneau Marceau / Vauperon	2,8		63	44		100	100/2x070		<input type="checkbox"/>				
Voie publique	60245	FORMERIE	15	P100	X	X	X	X	8 Rue Micheneau Marceau	2,9		69	47		100	100/2x070		<input type="checkbox"/>				
Voie publique	60245	FORMERIE	16	P100	X	X	X	X	Entre la 11 et 13 Rue Pré dufos	2,9		71	47		100	100/2x070		<input type="checkbox"/>				
Voie publique	60245	FORMERIE	17	P100	X	X	X	X	Angle Rue Roche / Vauperon	2,5		45	33		100	100/2x070		<input type="checkbox"/>				
Voie publique	60245	FORMERIE	18	B100	X	X	X	X	Rue Siou Entrée Ets Weidom	2,5		92	52		100	100		<input type="checkbox"/>				
Voie publique	60245	FORMERIE	19	P100	X	X	X	X	22 Rue Trelaze	2,5		64	47		100	100/2x070		<input type="checkbox"/>				
Voie publique	60245	FORMERIE	20	B100	X	X	X	X	Entre le 22 et 24 Rue du 28 Octobre	3,0		85	55		100	100		<input type="checkbox"/>				
Voie publique	60245	FORMERIE	21	B100	X	X	X	X	Entre le 7 et le 9 Rue de Beauvais	3,0		76	52		150	100		<input type="checkbox"/>				
Voie publique	60245	FORMERIE	22	B100	X	X	X	X	31 Rue de Beauvais	3,0		74	54		150	100		<input type="checkbox"/>				
Voie publique	60245	FORMERIE	23	P100	X	X	X	X	2 Rue Nastatten	2,8		76	45		150	100/2x070		<input type="checkbox"/>				
Voie publique	60245	FORMERIE	24	B100	X	X	X	X	3 Rue Dornat	2,8		78	69		150	100		<input type="checkbox"/>				



# Défense incendie de la commune de FORMERIE

Légende \*Etat  
 \* Anomalie  
 \* Accès  
 \* Signalisation

**X** -Indisponible  
 -Avec anomalies  
 -Non autorisée  
 -Problématique

**X** -En service  
 -Sans anomalie  
 -Autorisée  
 -Sans problème

**X** -Non conforme  
 en service

26/05/2016

Implantation	N°Insee	Nom Commune	N°PEI	Type	E A T a	A R c o	S i g	Adresse	Pression Statique	Pression Dynamique	Débit (Max)	Débit à 1 bar	Débit à 0,6 bar	Diamètre alim.	Diamètre sortie	Volume réserve m3	Ré alim	Rés / rés	Débit résalm m3/n	Volume château d'eau	Altitude château d'eau	Réserve inc
Voie publique	60245	FORMERIE	25	B100	✓	✓	✓	Face au 13 Rue du Marechal Joffre	3,0			79	98	150	100		<input type="checkbox"/>	<input type="checkbox"/>				
Voie publique	60245	FORMERIE	26	B100	X	X	✓	Face au 6 Square Felix Prilleux	2,5		70	50	56	150	100		<input type="checkbox"/>	<input type="checkbox"/>				
Voie publique	60245	FORMERIE	27	P100	✓	✓	✓	2 Route de Criquiers	2,0			76	84	150	100/2x070		<input type="checkbox"/>	<input type="checkbox"/>				
Voie publique	60245	FORMERIE	28	B100	X	X	✓	15 Rue Bonnemare						150	100		<input type="checkbox"/>	<input type="checkbox"/>				
Voie publique	60245	FORMERIE	29	B100	✓	✓	✓	Angle RD 67 / Route du Vallabonnet				122	135	200	100		<input type="checkbox"/>	<input type="checkbox"/>				
Voie publique	60245	FORMERIE	30	P100	X	X	✓	Face au 23 Rue Flisac	2,7		54	39	42	100	100/2x070		<input type="checkbox"/>	<input type="checkbox"/>				
Voie publique	60245	FORMERIE	31	P100	X	X	✓	Rue Flisac RPA						100	100/2x070		<input type="checkbox"/>	<input type="checkbox"/>				
Voie publique	60245	FORMERIE	32	B100	X	X	✓	12 Rue du Bois	2,8		69	49	53	100	100		<input type="checkbox"/>	<input type="checkbox"/>				
Voie publique	60245	FORMERIE	33	B100	X	X	✓	Rue du Chateau Face à la Maison paroissiale	3,0			42	45	100	100		<input type="checkbox"/>	<input type="checkbox"/>				
Voie publique	60245	FORMERIE	34	B100	X	X	✓	Face au CI Formenté	2,5		24	18	20	100	100		<input type="checkbox"/>	<input type="checkbox"/>				
Voie publique	60245	FORMERIE	35	B100	X	X	✓	10 Rue d 'Amiens	2,5			53	41	100	100/2x070		<input type="checkbox"/>	<input type="checkbox"/>				
Voie publique	60245	FORMERIE	36	P100	X	X	✓	Carrefour de Bel Air	2,9		44	35		100	100/2x070		<input type="checkbox"/>	<input type="checkbox"/>				
Voie publique	60245	FORMERIE	37	B100	✓	✓	✓	Face au 15 Allée de la Garenne	2,8			60		100	100		<input type="checkbox"/>	<input type="checkbox"/>				
Voie publique	60245	FORMERIE	38	P100	X	X	✓	12 Rue du Grand Clos	2,5		48	34		100	100/2x070		<input type="checkbox"/>	<input type="checkbox"/>				
Voie publique	60245	FORMERIE	39	B100	X	X	✓	Face au 3 Rue du Vallabonnet						100	100		<input type="checkbox"/>	<input type="checkbox"/>				
Voie publique	60245	FORMERIE	40	P100	X	X	✓	Route d'haucourt, Route d' Haucourt Sortie du Magasin Simply	2,7		55	41	45	100	100/2x070		<input type="checkbox"/>	<input type="checkbox"/>				
Voie publique	60245	FORMERIE	41	P65	X	X	✓	23 Allée de la Victoire						100	070		<input type="checkbox"/>	<input type="checkbox"/>				
Voie publique	60245	FORMERIE	42	P100	✓	✓	✓	Les Fosses Catérèches	3,0			172	179	100	100/2x070		<input type="checkbox"/>	<input type="checkbox"/>				
Voie publique	60245	FORMERIE	43	P100	X	X	✓	Rue du Parc Face à entrée SIVA BIRD						100	100/2x070		<input type="checkbox"/>	<input type="checkbox"/>				
Voie publique	60245	FORMERIE	44	P100	X	X	✓	Angle Rue Parc / Gaillfontaine						100	100/2x070		<input type="checkbox"/>	<input type="checkbox"/>				
Voie publique	60245	FORMERIE	45	P100	✓	✓	✓	ZA Direction Criquiers Derriere Eïs Renault	2,5		90	66		100	100/2x070		<input type="checkbox"/>	<input type="checkbox"/>				
Voie publique	60245	FORMERIE	46	P100	✓	✓	✓	Face au 1 Rue de la Tête de vache	2,0			76	95	100	100/2x070		<input type="checkbox"/>	<input type="checkbox"/>				
Voie publique	60245	FORMERIE	47	P100	X	X	✓	38 Rue de Grumesnils	2,8		19	11		100	100/2x070		<input type="checkbox"/>	<input type="checkbox"/>				
Voie publique	60245	FORMERIE	48	RES	✓	✓	✓	Place du Jeu de Paume								120	<input checked="" type="checkbox"/>	<input type="checkbox"/>				
Voie publique	60245	FORMERIE	49	P100	X	X	✓	22 Rue des Charmilles	3,0		38	31		150	100		<input type="checkbox"/>	<input type="checkbox"/>				

## Défense Incendie de la commune de FORMERIE

Légende

- \* Etat
- \* Anomalie
- \* Accès
- \* Signalisation

Indisponible

- Avec anomalies
- Non autorisée
- Problématique

- En service

- Sans anomalie
- Autorisée
- Sans problème

- Non conforme en service

26/05/2016

Implantation	N°Insee	Nom Commune	N°PEI	Type	E t a	A n o	A n c i	S o c i	g	Adresse	Pression Statique	Pression Dynamique	Débit Max	Débit à 1 bar	Débit à 0,6 bar	Diamètre alim.	Diamètre sortie	Volume réserve m3	Réa / rés	Débit résalim m3/h	Voisine chateaux d'eau	Altitude chateaux d'eau	Réserve inc
Voie publique	60245	FORMERIE	50	RES	✓	✓	✓	✓	✓	Rue du Vaillabonnet à 50 m en face du 8								120	<input type="checkbox"/>				
Voie publique	60245	FORMERIE	51	RES	✓	✓	✓	✓	✓	Route d' Haucourt Face à la Ferme de la Grue								120	<input type="checkbox"/>				
Voie publique	60245	FORMERIE	52	RES	✓	✓	✓	✓	✓	Route de Haucourt Face Els NOR AGRO								120	<input type="checkbox"/>				
Voie publique	60245	FORMERIE	53	RES	✓	✓	✓	✓	✓	Face au 13 Rue du Grand Clos								Inconnu	<input type="checkbox"/>				
Voie publique	60245	FORMERIE	54	RES	✓	✓	✓	✓	✓	Lotissement du Moulin Neuf								120	<input type="checkbox"/>				
Voie publique	60245	FORMERIE	55	RES	✓	✓	✓	✓	✓	Face au 25 Rue de la Paix								120	<input checked="" type="checkbox"/>				
Voie publique	60245	FORMERIE	56	RES	✓	✓	✓	✓	✓	Rue Emile Guidicelli, Lotissement Les Tilleuls								120	<input checked="" type="checkbox"/>				
Voie publique	60245	FORMERIE	57	RES	✓	✓	✓	✓	✓	Rue du Presbytère, sur le côté de l'église.								120	<input type="checkbox"/>				
Voie publique	60245	FORMERIE	58	RES	✓	✓	✓	✓	✓	Rue de la tete de vache								178	<input type="checkbox"/>				

# Défense Incendie de la commune de FOUILLOY

Légende \* Etat  
 \* Anomalie  
 \* Accès  
 \* Signalisation

**X** -Indisponible  
 -Avec anomalies  
 -Non autorisée  
 -Problématique

En service  
 -Sans anomalie  
 -Autorisée  
 -Sans problème

**X** -Non conforme en service

26/05/2016

Implantation	N°Insee	Nom Commune	N°PEI	Type	E	A	A	S	Adresse	Pression Statique	Pression Dynamique	Débit Maxi	Débit à 1 bar	Débit à 0,6 bar	Diamètre alim.	Diamètre sortie	Volume réserve.m3	Réa / Ré alim	Rés / Débit réalm m3/h	Volume chateau d'eau	Altitude chateau d'eau	Reserve Inc
Voie publique	60248	FOUILLOY	1	P100	✓	✓	✓	✓	49, rue de Beauvais	4,5		71	71		Inconnu	100/2x070		<input type="checkbox"/>	<input type="checkbox"/>			
Voie publique	60248	FOUILLOY	2	P100	✓	✓	✓	✓	28, rue de Beauvais	4,2		72	72		Inconnu	100/2x070		<input type="checkbox"/>	<input type="checkbox"/>			
Voie publique	60248	FOUILLOY	3	P100	✓	✓	✓	✓	6, rue de Beauvais	4,2		67	67		Inconnu	100/2x070		<input type="checkbox"/>	<input type="checkbox"/>			
Voie publique	60248	FOUILLOY	4	P100	✓	✓	✓	✓	11, rue du pont Neuf	4,5		66	66		Inconnu	100/2x070		<input type="checkbox"/>	<input type="checkbox"/>			
Voie publique	60248	FOUILLOY	5	P100	✓	✓	✓	✓	19, rue du pont Neuf	4,2		67	67		Inconnu	100/2x070		<input type="checkbox"/>	<input type="checkbox"/>			
Voie publique	60248	FOUILLOY	6	P100	<b>X</b>	<b>X</b>	<b>X</b>	<b>X</b>	Rue de l'Argillère	4,5		48	48		Inconnu	100/2x070		<input type="checkbox"/>	<input type="checkbox"/>			
Voie publique	60248	FOUILLOY	7	MARE	✓	✓	✓	✓	Angle rue de Beauvais/rue de l'Argillère								200	<input type="checkbox"/>	<input type="checkbox"/>			

# Défense Incendie de la commune de GAUDECHART

Légende

- \* Etat
- \* Anomalie
- \* Accès
- \* Signalisation

**X** -Indisponible  
 -Avec anomalies  
 -Non autorisée  
 -Problématique

**✓** -En service  
 -Sans anomalie  
 -Autorisée  
 -Sans problème

**✗** -Non conforme en service

26/05/2016

Implantation	N°Insee	Nom Commune	N°PEI	Type	E t a	A n o m a l i e	A c c è s	S i g n a l i s a t i o n	Adresse	Pression Statique	Pression Dynamique	Débit Maxi	Débit à 1 bar	Débit à 0,6 bar	Diamètre altm	Diamètre sortie	Volume réserve m3	Rés altm	Eks / Débit résilié m3/h	Voluma château d'eau	Altitude château d'eau	Réserve inc
Voie publique	60269	GAUDECHART	1	P100	✓	✓	✓	✓	28 rue de grez	4,5	3,6	63			150	100/2x070		☐	☐			
Voie publique	60269	GAUDECHART	2	P100	✓	✓	✓	✓	10 rue de grez	5,0	4,4	63			150	100/2x070		☐	☐			
Voie publique	60269	GAUDECHART	3	P100	✓	✓	✓	✓	03 rue de fontaine, face lotissement la providence	4,9		60			100	100/2x070		☐	☐			
Voie publique	60269	GAUDECHART	4	P100	✓	✓	✓	✓	19 rue de fontaine	5,2		60			100	070/2x100		☐	☐			
Voie publique	60269	GAUDECHART	5	P100	✓	✓	✓	✓	face au 1 angle rue de fontaine et rue cül sac	4,9		60			100	100/2x070		☐	☐			
Voie publique	60269	GAUDECHART	6	P100	✓	✓	✓	✓	angle rue de fontaine chemin vert	5,6		60			150	100/2x070		☐	☐			
Voie publique	60269	GAUDECHART	7	P100	✓	✓	✓	✓	face 8 bis rue de saint maur	4,1		60			150	100/2x070		☐	☐			
Voie publique	60269	GAUDECHART	8	P100	✓	✓	✓	✓	face au 36 angle rue thieuloy et rue de grez	4,3		60			150	100/2x070		☐	☐			
Voie publique	60269	GAUDECHART	9	P100	✓	✓	✓	✓	4 rue thieuloy	3,7		63			150	100/2x070		☐	☐			
Voie publique	60269	GAUDECHART	10	RES	✓	✓	✓	✓	rue de previlliers, cote stade								120	☐	☐			

## Défense Incendie de la commune de GLATIGNY

Légende \* Etat  -Indisponible  -En service  -Non conforme  
 \* Anomalie  -Avec anomalies  -Sans anomalie  
 \* Accès  -Non autorisées  -Autorisées  
 \* Signalisation  -Problématique  -Sans problème

26/05/2016

Implantation	N°Insee	Nom Commune	N°PEI	Type	E t a	A c c è s	S i g	Adresse	Pression Statique	Pression Dynamique	Débit Mex	Débit à 1 bar	Débit à 0,6 bar	Diamètre alim	Diamètre sortie	Volume réserve m3	Ré allim	Réa / rés:	Débit réalm m3/h	Volume château d'eau	Altitude château d'eau	Réserve inc
Voie publique	60275	GLATIGNY	1	P100	<input checked="" type="checkbox"/>	<input checked="" type="checkbox"/>	<input checked="" type="checkbox"/>	RUE DE BOUT DU HAUT COTE DU RESERVOIR	1,2	1,0		10		125	100/2x070		<input type="checkbox"/>	<input type="checkbox"/>		270		
Voie publique	60275	GLATIGNY	2	P100	<input checked="" type="checkbox"/>	<input checked="" type="checkbox"/>	<input checked="" type="checkbox"/>	RUE DUBOS ANGLE RUE DU BOULOIR	3,0	1,7		60		125	100/2x070		<input type="checkbox"/>	<input type="checkbox"/>		270		
Voie publique	60275	GLATIGNY	3	P100	<input checked="" type="checkbox"/>	<input checked="" type="checkbox"/>	<input checked="" type="checkbox"/>	RUE DU BOUT DE BAS FACE AU N°16	4,0	2,7		60		100	100/2x070		<input type="checkbox"/>	<input type="checkbox"/>		270		
Voie publique	60275	GLATIGNY	4	P100	<input checked="" type="checkbox"/>	<input checked="" type="checkbox"/>	<input checked="" type="checkbox"/>	RUE DUBOS FACE A L'EGLISE	3,2	2,5		60		150	100/2x070		<input type="checkbox"/>	<input type="checkbox"/>		270		
Voie publique	60275	GLATIGNY	5	P180	<input checked="" type="checkbox"/>	<input checked="" type="checkbox"/>	<input checked="" type="checkbox"/>	RUE BERTHAULT FACE AU N°15	4,5	1,0		35		080	070		<input type="checkbox"/>	<input type="checkbox"/>		270		
Voie publique	60275	GLATIGNY	6	P100	<input checked="" type="checkbox"/>	<input checked="" type="checkbox"/>	<input checked="" type="checkbox"/>	RUE DU BOULOIR FACE AU CIMETIERE	3,0	1,4		60		080	100/2x070		<input type="checkbox"/>	<input type="checkbox"/>		270		
Voie publique	60275	GLATIGNY	7	P100	<input checked="" type="checkbox"/>	<input checked="" type="checkbox"/>	<input checked="" type="checkbox"/>	RUE D'HANVOILE ANGLE RUE BINOT	2,0	1,4		60		150	100/2x070		<input type="checkbox"/>	<input type="checkbox"/>		270		
Voie publique	60275	GLATIGNY	8	MARE	<input checked="" type="checkbox"/>	<input checked="" type="checkbox"/>	<input checked="" type="checkbox"/>	LD LE PLY FACE A LA PLACE								120	<input type="checkbox"/>	<input type="checkbox"/>				
Voie publique	60275	GLATIGNY	9	P100	<input checked="" type="checkbox"/>	<input checked="" type="checkbox"/>	<input checked="" type="checkbox"/>	ENTRE LE N°10 ET LE N°12 rue Cresson	4,2	2,7		60		150	100/2x070		<input type="checkbox"/>	<input type="checkbox"/>		270		
Voie publique	60275	GLATIGNY	10	P100	<input checked="" type="checkbox"/>	<input checked="" type="checkbox"/>	<input checked="" type="checkbox"/>	A COTE DU N°16 rue Cresson	4,0	2,5		60		150	100/2x070		<input type="checkbox"/>	<input type="checkbox"/>		270		

# Défense Incendie de la commune de GOURCHELLES

Légende

- \*Etat
- \*Anomalie
- \*Accès
- \*Signalisation

-Indisponible  
 -Avec anomalies  
 -Non autorisée  
 -Problématique

-En service  
 -Sans anomalie  
 -Autorisée  
 -Sans problème

X -Non conforme en service

26/05/2016

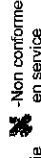
Implantation	N°Insee	Nom Commune	N°PEI	Type	E t a	A r c t i c l e	S i g	Adresse	Pression Statique	Pression Dynamique	Débit Max	Débit à 1 bar	Débit à 0,6 bar	Diamètre affm	Diamètre sortie	Volume réserve m3	Ré-alm rés	Réa / Débit réalm rés	Volume château d'eau	Allitude château d'eau	Réserve inc
Voie publique	60280	GOURCHELLES	1	P100	✓	✓	✓	ENTREE DE GOURCHELLES EN VENANT D'AUMALE	3,6		73	60	67	100	100/2x070		<input type="checkbox"/>	<input type="checkbox"/>			
Voie publique	60280	GOURCHELLES	2	P100	✓	✓	✓	6, chemin du bas	3,5		81	64	77	100	100/2x070		<input type="checkbox"/>	<input type="checkbox"/>			
Voie publique	60280	GOURCHELLES	3	P100	✓	✓	✓	6, rue principale	4,0		90	75	86	100	100/2x070		<input type="checkbox"/>	<input type="checkbox"/>			
Voie publique	60280	GOURCHELLES	4	P100	✓	✓	✓	2, chemin latéral	3,5		90	76	83	100	100/2x070		<input type="checkbox"/>	<input type="checkbox"/>			
Voie publique	60280	GOURCHELLES	5	P100	✓	✓	✓	RUE DU CHATEAU D'EAU	2,5		96	73	87	100	100/2x070		<input type="checkbox"/>	<input type="checkbox"/>			

# Défense Incendie de la commune de GRANDVILLIERS

- Légende
- \* Etat
  - \* Anomalie
  - \* Accès
  - \* Signalisation

- Indisponible
- Avec anomalies
- Non autorisée
- Problématique

- En service
- Sans anomalies
- Autorisée
- Sans problème



-Non conforme en service

26/05/2016

Implantation	N°Insee	Nom Commune	N°PEI	Type	E	A	A	S	Adresse	Pression Statique	Pression Dynamique	Débit Maxi	Débit à 1 bar	Débit à 0,6 bar	Diamètre alim	Diamètre sortie	Volume réserve m3	Rés	Débit réajim m3/h	Volume chateaux d'eau	Altitude chateaux d'eau	Réserve Inc
Voie publique	60286	GRANDVILLIERS	1	P100	<input checked="" type="checkbox"/>	<input checked="" type="checkbox"/>	<input checked="" type="checkbox"/>	<input checked="" type="checkbox"/>	Place de la cense (Centre de Secours)	3,0		50	40		100	100/2x070		<input type="checkbox"/>		450		
Voie publique	60286	GRANDVILLIERS	2	P100	<input checked="" type="checkbox"/>	<input checked="" type="checkbox"/>	<input checked="" type="checkbox"/>	<input checked="" type="checkbox"/>	Angle place de la cense/rue Philippe de Dreux	2,9		80	65		100	100/2x070		<input type="checkbox"/>		450		
Voie publique	60286	GRANDVILLIERS	3	P100	<input checked="" type="checkbox"/>	<input checked="" type="checkbox"/>	<input checked="" type="checkbox"/>	<input checked="" type="checkbox"/>	Rue de Rouen	2,8		150	110		inconnu	100/2x070		<input type="checkbox"/>		450		
Voie publique	60286	GRANDVILLIERS	4	P100	<input checked="" type="checkbox"/>	<input checked="" type="checkbox"/>	<input checked="" type="checkbox"/>	<input checked="" type="checkbox"/>	ZI face Sogiphar	2,5		90	70		inconnu	100/2x070		<input type="checkbox"/>		450		
Voie publique	60286	GRANDVILLIERS	5	P100	<input checked="" type="checkbox"/>	<input checked="" type="checkbox"/>	<input checked="" type="checkbox"/>	<input checked="" type="checkbox"/>	ZI face Ets Luchard	2,5		140	125		inconnu	100/2x070		<input type="checkbox"/>		450		
Voie publique	60286	GRANDVILLIERS	6	P100	<input checked="" type="checkbox"/>	<input checked="" type="checkbox"/>	<input checked="" type="checkbox"/>	<input checked="" type="checkbox"/>	Avenue Saget, face à LIN 2000	3,0		150	115		inconnu	100/2x070		<input type="checkbox"/>		450		
Voie publique	60286	GRANDVILLIERS	7	P100	<input checked="" type="checkbox"/>	<input checked="" type="checkbox"/>	<input checked="" type="checkbox"/>	<input checked="" type="checkbox"/>	Rue charteraine	3,2		137	105		inconnu	100/2x070		<input type="checkbox"/>		450		
Voie publique	60286	GRANDVILLIERS	8	P100	<input checked="" type="checkbox"/>	<input checked="" type="checkbox"/>	<input checked="" type="checkbox"/>	<input checked="" type="checkbox"/>	Avenue Saget, Face à la gare	3,0		150	115		inconnu	100/2x070		<input type="checkbox"/>		450		
Voie publique	60286	GRANDVILLIERS	9	P100	<input checked="" type="checkbox"/>	<input checked="" type="checkbox"/>	<input checked="" type="checkbox"/>	<input checked="" type="checkbox"/>	Route de Beauvais face Pizzeria	3,2		169	115		250	100/2x070		<input type="checkbox"/>		450		
Voie publique	60286	GRANDVILLIERS	10	P100	<input checked="" type="checkbox"/>	<input checked="" type="checkbox"/>	<input checked="" type="checkbox"/>	<input checked="" type="checkbox"/>	CD 538	3,5		175	150		250	100/2x070		<input type="checkbox"/>		450		
Voie publique	60286	GRANDVILLIERS	11	P100	<input checked="" type="checkbox"/>	<input checked="" type="checkbox"/>	<input checked="" type="checkbox"/>	<input checked="" type="checkbox"/>	Rue Eugène de St Fuscien face station Shell	3,5		144	120		inconnu	100/2x070		<input type="checkbox"/>		450		
Voie publique	60286	GRANDVILLIERS	12	B100	<input checked="" type="checkbox"/>	<input checked="" type="checkbox"/>	<input checked="" type="checkbox"/>	<input checked="" type="checkbox"/>	Rue Eugène de St Fuscien à proximité du rond point	2,5		169	128		inconnu	100		<input type="checkbox"/>		450		
Voie publique	60286	GRANDVILLIERS	13	P100	<input checked="" type="checkbox"/>	<input checked="" type="checkbox"/>	<input checked="" type="checkbox"/>	<input checked="" type="checkbox"/>	Rue Frédéric Pett	2,8		90	67		inconnu	100/2x070		<input type="checkbox"/>		450		
Voie publique	60286	GRANDVILLIERS	14	P100	<input checked="" type="checkbox"/>	<input checked="" type="checkbox"/>	<input checked="" type="checkbox"/>	<input checked="" type="checkbox"/>	Angle rue Frédéric Petit/Cité Foch	3,5		104	84		inconnu	100/2x070		<input type="checkbox"/>		450		
Voie publique	60286	GRANDVILLIERS	15	P100	<input checked="" type="checkbox"/>	<input checked="" type="checkbox"/>	<input checked="" type="checkbox"/>	<input checked="" type="checkbox"/>	Rue aux maures	3,5		88	70		inconnu	100/2x070		<input type="checkbox"/>		450		
Voie publique	60286	GRANDVILLIERS	16	P180	<input checked="" type="checkbox"/>	<input checked="" type="checkbox"/>	<input checked="" type="checkbox"/>	<input checked="" type="checkbox"/>	Rue du Général Leclerc	3,0		76	60		inconnu	070		<input type="checkbox"/>		450		
Voie publique	60286	GRANDVILLIERS	17	P100	<input checked="" type="checkbox"/>	<input checked="" type="checkbox"/>	<input checked="" type="checkbox"/>	<input checked="" type="checkbox"/>	Rue du Franc marché (Presbytère)	3,1		114	92		inconnu	100/2x070		<input type="checkbox"/>		450		
Voie publique	60286	GRANDVILLIERS	18	P100	<input checked="" type="checkbox"/>	<input checked="" type="checkbox"/>	<input checked="" type="checkbox"/>	<input checked="" type="checkbox"/>	Rue Marcel Dassault	2,9		111	80		inconnu	100/2x070		<input type="checkbox"/>		450		
Voie publique	60286	GRANDVILLIERS	19	P100	<input checked="" type="checkbox"/>	<input checked="" type="checkbox"/>	<input checked="" type="checkbox"/>	<input checked="" type="checkbox"/>	Résidence du Franc Marché	3,0		105	81		inconnu	100/2x070		<input type="checkbox"/>		450		
Voie publique	60286	GRANDVILLIERS	20	P100	<input checked="" type="checkbox"/>	<input checked="" type="checkbox"/>	<input checked="" type="checkbox"/>	<input checked="" type="checkbox"/>	Angle rue du Franc Marché/Rue de Verdun	3,0		106	82		inconnu	100/2x070		<input type="checkbox"/>		450		
Voie publique	60286	GRANDVILLIERS	21	P100	<input checked="" type="checkbox"/>	<input checked="" type="checkbox"/>	<input checked="" type="checkbox"/>	<input checked="" type="checkbox"/>	Rue Antoine Delamarre	3,0		115	87		inconnu	100/2x070		<input type="checkbox"/>		450		
Voie publique	60286	GRANDVILLIERS	22	P100	<input checked="" type="checkbox"/>	<input checked="" type="checkbox"/>	<input checked="" type="checkbox"/>	<input checked="" type="checkbox"/>	Residence Chantemerle	3,0		114	90		inconnu	100/2x070		<input type="checkbox"/>		450		
Voie publique	60286	GRANDVILLIERS	23	P100	<input checked="" type="checkbox"/>	<input checked="" type="checkbox"/>	<input checked="" type="checkbox"/>	<input checked="" type="checkbox"/>	Rue de Sommereux au rond point	3,0		115	90		inconnu	100/2x070		<input type="checkbox"/>		450		
Voie publique	60286	GRANDVILLIERS	24	P100	<input checked="" type="checkbox"/>	<input checked="" type="checkbox"/>	<input checked="" type="checkbox"/>	<input checked="" type="checkbox"/>	Rue d'Amiens	2,9		116	95		inconnu	100/2x070		<input type="checkbox"/>		450		
Voie publique	60286	GRANDVILLIERS	25	B100	<input checked="" type="checkbox"/>	<input checked="" type="checkbox"/>	<input checked="" type="checkbox"/>	<input checked="" type="checkbox"/>	Rue des mésanges	3,0		136	104		inconnu	100		<input type="checkbox"/>		450		

## Défense Incendie de la commune de GRANDVILLIERS

Légende

- \*Etat
- \*Anomalie
- \*Accès
- \*Signalisation

Indisponible  
 -Avec anomalies  
 -Non autorisée  
 -Problématique

-En service  
 -Sans anomalie  
 -Autorisée  
 -Sans problème

-Non conforme  
 en service

26/05/2016

Implantation	N°Insee	Nom Commune	N°PEI	Type	E t a t	A n o m a l i e	S i g n a l i s a t i o n	Adresse	Pression Statique	Pression Dynamique	Debit Maxt	Debit à 1 bar	Debit à 0,6 bar	Diamètre alim	Diamètre sortie	Volume réservoir m <sup>3</sup>	Réa / Ré altim	Rés / Débit réélim m <sup>3</sup> /h	Volume château c'eau	Altitude château d'eau	Réserve inc
Voie publique	60286	GRANDVILLIERS	26	P100	✓	✓	✓	Rue des pivoines	3,0		140	108		inconnu	100/2x070		<input type="checkbox"/>	<input type="checkbox"/>	450		
Voie publique	60286	GRANDVILLIERS	27	P100	✓	✓	✓	Angle rue Narcisse Dupuy/Rue des géraniums	3,0		117	90		inconnu	100/2x070		<input type="checkbox"/>	<input type="checkbox"/>	450		
Voie publique	60286	GRANDVILLIERS	28	P100	✓	✓	✓	Rue Narcisse Dupuy	3,0		124	104		inconnu	100/2x070		<input type="checkbox"/>	<input type="checkbox"/>	450		
Voie publique	60286	GRANDVILLIERS	29	P100	✓	✓	✓	Angle rue Narcisse Dupuy/rue des roses	3,0		158	116		inconnu	100/2x070		<input type="checkbox"/>	<input type="checkbox"/>	450		
Voie publique	60286	GRANDVILLIERS	30	P100	✓	✓	✓	Angles rue des clématites/rue des glycines	3,5		132	102		inconnu	100/2x070		<input type="checkbox"/>	<input type="checkbox"/>	450		
Voie publique	60286	GRANDVILLIERS	31	P100	✓	✓	✓	Angle Rue des clématites/Rue des coquelicots	3,5		134	106		inconnu	100/2x070		<input type="checkbox"/>	<input type="checkbox"/>	450		
Voie publique	60286	GRANDVILLIERS	32	P100	✓	✓	✓	RD 151 face maison des fratries	3,0		137	106		inconnu	100/2x070		<input type="checkbox"/>	<input type="checkbox"/>	450		
Voie publique	60286	GRANDVILLIERS	33	P100	✓	✓	✓	Rue Caradame	3,5		161	115		inconnu	100/2x070		<input type="checkbox"/>	<input type="checkbox"/>	450		
Voie publique	60286	GRANDVILLIERS	34	P100	✓	✓	✓	Rue Caradame face tennis	3,2		160	130		250	100/2x070		<input type="checkbox"/>	<input type="checkbox"/>	450		
Voie publique	60286	GRANDVILLIERS	35	P100	✓	✓	✓	Chemin de Cempuis	3,0		74	64		100	100/2x070		<input type="checkbox"/>	<input type="checkbox"/>	450		
Voie publique	60286	GRANDVILLIERS	36	P100	✓	✓	✓	Intermarché	3,0		86	68		inconnu	100/2x070		<input type="checkbox"/>	<input type="checkbox"/>	450		
Voie publique	60286	GRANDVILLIERS	37	P100	✓	✓	✓	Lycée	2,8		142	110		inconnu	100/2x070		<input type="checkbox"/>	<input type="checkbox"/>	450		
Voie publique	60286	GRANDVILLIERS	38	P100	✓	✓	✓	Maison de retraite, dans l'impasse	2,7		122	110		inconnu	100/2x070		<input type="checkbox"/>	<input type="checkbox"/>	450		
Voie publique	60286	GRANDVILLIERS	39	P100	✓	✓	✓	Maison de retraite, près de l'ancienne buanderie	2,5		110	70		inconnu	100/2x070		<input type="checkbox"/>	<input type="checkbox"/>	450		
Voie publique	60286	GRANDVILLIERS	40	P100	✓	✓	✓	Maison de retraite, près de l'accueil	2,7		75	60		inconnu	100/2x070		<input type="checkbox"/>	<input type="checkbox"/>	450		
Voie publique	60286	GRANDVILLIERS	41	P100	✓	✓	✓	Résidence espace Charteraine	2,8		137	106		inconnu	100/2x070		<input type="checkbox"/>	<input type="checkbox"/>	450		
Voie publique	60286	GRANDVILLIERS	42	P100	✓	✓	✓	Impasse Gauthier Moissart	3,0		95	75		inconnu	100/2x070		<input type="checkbox"/>	<input type="checkbox"/>	400		
Voie publique	60286	GRANDVILLIERS	43	RES	✓	✓	✓	Intermarché								400	<input type="checkbox"/>	<input type="checkbox"/>			
Voie publique	60286	GRANDVILLIERS	44	RES	✓	✓	✓	Rue Cadet Chevalier								120	<input checked="" type="checkbox"/>	<input type="checkbox"/>			60
Voie publique	60286	GRANDVILLIERS	45	RES	✓	✓	✓	Angle rue Eugène de St Fuscien et CD 538								90	<input checked="" type="checkbox"/>	<input type="checkbox"/>			60
Voie publique	60286	GRANDVILLIERS	46	RES	✓	✓	✓	Rue des coquelicots								90	<input checked="" type="checkbox"/>	<input type="checkbox"/>			60
Voie publique	60286	GRANDVILLIERS	47	RES	✓	✓	✓	Place Barbier								120	<input checked="" type="checkbox"/>	<input type="checkbox"/>			60
Voie publique	60286	GRANDVILLIERS	48	RES	✓	✓	✓	ZI face à Sogiphar								120	<input checked="" type="checkbox"/>	<input type="checkbox"/>			30
Voie publique	60286	GRANDVILLIERS	49	RES	✓	✓	✓	Avenue Saget, Face à LIN 2000								240	<input type="checkbox"/>	<input type="checkbox"/>			



## Défense Incendie de la commune de GREMEVILLERS

Légende

- \* Etat
- \* Anomalie
- \* Accès
- \* Signalisation

**X** -Indisponible  
-Avec anomalies  
-Non autorisée  
-Problématique

**X** -En service  
-Sans anomalie  
-Autorisée  
-Sans problème

**X** -Non conforme  
-en service

26/05/2016

Implantation	N°Insee	Nom Commune	N°PEI	Type	E t a	A n o c i g	Adresse	Pression: Statique	Pression: Dynamique	Débit Masd	Débit à 1 bar	Débit à 0,6 bar	Diamètre alim	Diamètre sortie	Volume réserve m <sup>3</sup>	Ré alim	Rés / Débit réallim rés	Volume château d'eau	Altitude château d'eau	Réserve inc
Voie publique	60288	GREMEVILLERS	1	P100	✓	✓	RUE DE ST REMY	5,0		60	60		100	100/2x070		☐		200	225	
Voie publique	60288	GREMEVILLERS	2	P180	X	X	RUE DE ST REMY AU N°12	5,0	1,0	57	57		100	070		☐		200	225	
Voie publique	60288	GREMEVILLERS	3	P100	✓	✓	RUE ST REMY AU N°4	5,0	1,0	60	60		100	070		☐		200	225	
Voie publique	60288	GREMEVILLERS	4	P100	✓	✓	RUE DE L'ARGILIERE FACE AU N°10	5,7	1,5	60	60		100	100/2x070		☐		200	225	
Voie publique	60288	GREMEVILLERS	5	P100	✓	✓	RUE PELLETTIER AU N°10	5,7	2,1	60	60		200	100/2x070		☐		200	225	
Voie publique	60288	GREMEVILLERS	6	P100	X	X	ROUTE DE ROUEN	5,2	1,0	28	28		080	100/2x070		☐		200	225	
Voie publique	60288	GREMEVILLERS	7	P180	X	X	RUE BOUT D'EN BAS (CHOQUEUSE)						060	070		☐		200	225	
Voie publique	60288	GREMEVILLERS	8	P180	X	X	RUE BOUT D'EN BAS AU N° 11 (CHOQUEUSE)	5,0	1,0	15	15		060	070		☐		200	225	
Voie publique	60288	GREMEVILLERS	9	P180	X	X	RUE ALEXIS MAILLET (CHOQUEUSE)	4,0	1,0	15	15		080	070		☐		200	225	
Voie publique	60288	GREMEVILLERS	10	P180	X	X	RUE ALEXIS MAILLET AU N°14 (CHOQUEUSE)	4,5	1,0	15	15		080	070		☐		200	225	
Voie publique	60288	GREMEVILLERS	11	P180	X	X	RUE NEUVE AU N°5	4,5	1,0	20	20		080	070		☐		200	225	
Voie publique	60288	GREMEVILLERS	12	P100	X	X	RUE BOURBON (FRETOY)	5,0	1,0	37	37		100	100/2x070		☐		200	225	
Voie publique	60288	GREMEVILLERS	13	P100	X	X	RUE BOURBON AU N°18 (FRETOY)	3,7	1,0	28	28		100	100/2x070		☐		200	225	
Voie publique	60288	GREMEVILLERS	14	P180	X	X	RUE DES GODINS AU N°4	3,8	1,0	20	20		080	070		☐		200	225	
Voie publique	60288	GREMEVILLERS	15	P180	X	X	RUE DES GODINS FACE AU N° 10 (FRETOY)	4,2	1,0	18	18		080	070		☐		200	225	
Voie publique	60288	GREMEVILLERS	16	P100	X	X	RUE DU MANOIR AU N°8 (FRETOY)	5,5	1,0	24	24		150	100/2x070		☐		200	225	
Voie publique	60288	GREMEVILLERS	17	P100	X	X	RUE DU MANOIR AU N°21 (FRETOY)	4,8	1,0	25	25		150	100/2x070		☐		200	225	
Voie publique	60288	GREMEVILLERS	18	CITE	✓	✓	RUE BOURBON A COTE DE CIMETIERE (FRETOY)								120	☐				
Voie publique	60288	GREMEVILLERS	19	P100	X	X	RUE AGOT AU N°7	5,0	1,0	22	22		080	070		☐		200	225	
Voie publique	60288	GREMEVILLERS	20	CITE	✓	✓	RUE DU CLOS BREANT								120	☐				
Voie publique	60288	GREMEVILLERS	21	MARE	✓	✓	RUE AGOT (FRETOY)								120	☐				
Voie publique	60288	GREMEVILLERS	22	CITE	✓	✓	RUE BOURBON								120	☐				
Voie publique	60288	GREMEVILLERS	23	CITE	✓	✓	RUE DU BOUT D'EN BAS ANGLE ROUTE DE PICARDIE								120	☐				

## Défense Incendie de la commune de GREMEVILLERS

Légende

- \* Etat
- \* Anomalie
- \* Accès
- \* Signalisation

**X** -Indisponible  
 -Avec anomalies  
 -Non autorisée  
 -Problématique

**X** -En service  
 -Sans anomalie  
 -Autorisée  
 -Sans problème

**X** -Non conforme  
 en service

26/05/2016

Implantation	N°Insee	Nom Commune	N°PEI	Type	E t a	A c c è s	S i g n a l i s a t i o n	Adresse	Pression Statique	Pression Dynamique	Débit Max	Débit à 1 bar	Débit à 0,6 bar	Diamètre alim	Diamètre sortie	Volume réservoir m <sup>3</sup>	Ré alim	Rés/ rés	Débit réélim m <sup>3</sup> /h	Volume château d'eau	Altitude château d'eau	Réserve Inc
Voie publique	60288	GREMEVILLERS	24	MARE	✓	✓	✓	RUE ALEXIS MAILLET MARE DU CENTRE (CHOQUEUSE)								120	☐	☐				
Voie publique	60288	GREMEVILLERS	25	P100	✗	✗	✗	RUE ST REMY	4,5	1,0	55	55		100	100/2x070		☐	☐		200	225	
Voie publique	60288	GREMEVILLERS	26	MARE	✓	✓	✓	RUE DES GODINS A COTE DU CAMPING								120	☐	☐				

# Défense Incendie de la commune de GREZ

Légende \* Etat \* Anomalie \* Accès \* Signalisation

-Indisponible  
 -Avec anomalies  
 -Non autorisée  
 -Problématique

-En service  
 -Sans anomalie  
 -Autorisée  
 -Sans problème

-Non conforme en service

30/05/2016

Implantation	N°Insee	Nom Commune	N°PEI	Type	E t a t	A n o m a l i e	S i g n a l i s a t i o n	Adresse	Pression Statique	Pression Dynamique	Débit Maxi	Débit à 1 bar	Débit à 0,5 bar	Diamètre alim	Diamètre scotte	Volume réservoir m3	Vol rés	Rea / Débit (éalm) rés	Volume château d'eau	Altitude château d'eau	Réserve Inc
Voie publique	60289	GREZ	1	P100	✓	✓	✓	34 rue du Hamel	2,9		89	63		100	100/2x070						
Voie publique	60289	GREZ	2	P100	✓	✓	✓	18 rue du Hamel	2,9		75	40	43	100	100/2x070						
Voie publique	60289	GREZ	3	P100	✓	✓	✓	Anglé rue du Hamel/rue de la cense	2,1		63	34		100	100/2x070						
Voie publique	60289	GREZ	4	P65	✓	✓	✓	Place de la Cense	2,4		19	13		080	070						
Voie publique	60289	GREZ	5	P65	✓	✓	✓	20 rue Minet	1,8		36	19		080	070						
Voie publique	60289	GREZ	6	P65	✓	✓	✓	6 rue de la ville	2,4		27	17		080	070						
Voie publique	60289	GREZ	7	P180	✓	✓	✓	7 rue de la maison bleue	2,0		19	14		080	070						
Voie publique	60289	GREZ	8	MARE	✓	✓	✓	Rue de la Cense								600					
Voie publique	60289	GREZ	9	MARE	✓	✓	✓	Rue de la maison bleue								120					
Voie publique	60289	GREZ	10	RES	✓	✓	✓	Rue de la plaine								120					
Voie publique	60289	GREZ	11	RES	✓	✓	✓	Rue de la maison bleue								120					

## Défense Incendie de la commune de HALLOY

Légende

- \* Etat
- \* Anomalie
- \* Accès
- \* Signalisation

-Indisponible  
 -Avec anomalies  
 -Non autorisée  
 -Problématique

-En service  
 -Sans anomalie  
 -Autorisée  
 -Sans problème

-Non conforme  
 en service

30/05/2016

Implantation	N°Insee	Nom Commune	N°PEI	Type	E t a	A c c è s	S i g	Adresse	Pression Statique	Pression Dynamique	Débit Maxi	Débit à 1 bar	Débit à 0,6 bar	Diamètre affm	Diamètre sortie	Volume réservoir m3	Ré affm	Réa / Débit réajim rés	Volume château d'eau	Altitude château d'eau	Réserve inc
Voie publique	60295	HALLOY	1	P100	✓	✓	✓	Rue de Beauvais, face magasin aldi	3,3		190	156		200	100/2x070		<input type="checkbox"/>	<input type="checkbox"/>	450		
Voie publique	60295	HALLOY	2	P100	✓	✗	✓	Rue de Grez	3,0		94	77		100	100/2x070		<input type="checkbox"/>	<input type="checkbox"/>	450		
Voie publique	60295	HALLOY	3	P100	✓	✓	✓	Angle rue de Beauvais/Chemin du tour de ville	2,7		100	80		100	100/2x070		<input type="checkbox"/>	<input type="checkbox"/>	450		
Voie publique	60295	HALLOY	4	P100	✓	✓	✓	2 rue de l'église	3,1		175	140		200	100/2x070		<input type="checkbox"/>	<input type="checkbox"/>	450		
Voie publique	60295	HALLOY	5	P100	✓	✓	✓	32 rue de l'église	2,7		150	120		200	100/2x070		<input type="checkbox"/>	<input type="checkbox"/>	450		
Voie publique	60295	HALLOY	6	P100	✓	✓	✓	62 rue de l'église	2,5		173	123		200	100/2x070		<input type="checkbox"/>	<input type="checkbox"/>	450		
Voie publique	60295	HALLOY	7	P100	✓	✓	✓	Résidence du guidon	2,5		120	90		200	100/2x070		<input type="checkbox"/>	<input type="checkbox"/>	450		
Voie publique	60295	HALLOY	8	P100	✓	✓	✓	Rue du guidon	2,4		155	120		200	100/2x070		<input type="checkbox"/>	<input type="checkbox"/>	450		
Voie publique	60295	HALLOY	9	P100	✓	✓	✓	Rue de Briot	2,1		160	115		200	100/2x070		<input type="checkbox"/>	<input type="checkbox"/>	450		

# Défense incendie de la commune de HANACHES

Légende

- \* Etat
- \* Anomalie
- \* Accès
- \* Signalisation

- Indisponible
- Avec anomalies
- Non autorisée
- Problématique

- En service
- Sans anomalie
- Autorisée
- Sans problème

- Non conforme
- en service

30/05/2016

Implantation	N°Insee	Nom Commune	N°PEI	Type	E t a	A n o	A c c	S i g	Adresse	Pression Statique	Pression Dynamique	Débit Maxi	Débit à 1 bar	Débit à 0,6 bar	Diamètre alim	Diamètre sortie	Volume réservoir m3	Réa / Débit réalm rés	Volum opérateur d'eau	Altitude châssis d'eau	Réserve inc	
Voie publique	60296	HANNACHES	1	P180	X	X	X	X	RUE DE BELLEFONTAINE DERRIERE LA MARE	3,9	1,0	11	11		100	100/2x070			400	203		
Voie publique	60296	HANNACHES	2	P180	X	X	X	X	MOURSEUX	3,9	1,0	11	11		080	070			400	203		
Voie publique	60296	HANNACHES	3	CITE	X	X	X	X	CHEMIN DES CENDREUX								120					
Voie publique	60296	HANNACHES	4	CITE	X	X	X	X	BELLEFONTAINE FACE AU N°11								120					
Voie publique	60296	HANNACHES	5	CITE	X	X	X	X	MOURSEUX								120					
Voie publique	60296	HANNACHES	6	CITE	X	X	X	X	MONT DE VAUX RD930								120					
Voie publique	60296	HANNACHES	7	CITE	X	X	X	X	RD 930 HAMEAU DE PIERREPONT								120					
Voie publique	60296	HANNACHES	8	P100	X	X	X	X	RUE DE VILLERS SUR AUCHY	8,6	5,7	60	60		inconnu	100/2x070			400	203		
Voie publique	60296	HANNACHES	9	CITE	X	X	X	X	RUE DE LA COUTURE MINON								120					
Voie publique	60296	HANNACHES	10	P100	X	X	X	X	CHEMIN DES PEREUX	6,1	2,4	60	60		inconnu	100/2x070			400	203		
Voie publique	60296	HANNACHES	11	P180	X	X	X	X	RUE DE BAZINCOURT	6,2			47		inconnu	070			400	203		
Voie publique	60296	HANNACHES	12	P100	X	X	X	X	RUE DE BAZINCOURT FACE AU N°11	7,6	2,0	60	60		inconnu	100/2x070			400	203		
Voie publique	60296	HANNACHES	13	P100	X	X	X	X	RUE DE BAZINCOURT FACE EGLISE ET CHATEAU	6,2	3,5	60	60		inconnu	100/2x070			400	203		
Voie publique	60296	HANNACHES	14	P100	X	X	X	X	16 RUE D'EPLUQUES A COTE DU RU		2,5	60	80		100	100/2x070			400	203		
Voie publique	60296	HANNACHES	15	MARE	X	X	X	X	RUE DE BAZINCOURT, HAMEAU DE BAZINCOURT								120					

## Défense Incendie de la commune de HANVOILE

Légende \*Etat **X** -Indisponible -Avec anomalies -Non autorisée -Problématique  
 \*Anomalie -Sans anomalie  
 \*Accès -Autorisée  
 \*Signalisation -Sans problème

**X** -Non conforme en service

30/05/2016

Implantation	N°Insee	Nom Commune	N°PEI	Type	E a	A a	A a	S a	g	Adresse	Pression Statique	Pression Dynamique	Débit Max	Débit à 1 bar	Débit à 0,6 bar	Diamètre allim	Diamètre sortie	Volumé réserve m3	rése allim	Réa./ rés	Débit résalim m3/h	Volumé château d'eau	Altitude château d'eau	Réserve inc
Voie publique	60298	HANVOILE	1	P100	✓	✓	✓	✓	✓	RUE DE VILLEMURAY FACE CABINE DE CARS	4,6	2,1		60		125	100/2x070		<input type="checkbox"/>		270			
Voie publique	60298	HANVOILE	2	P100	✓	✓	✓	✓	✓	RUE MARIN FACE AU 2	5,1	1,9		60		100	100/2x070		<input type="checkbox"/>		270			
Voie publique	60298	HANVOILE	3	P100	✓	✓	✓	✓	✓	RUE LAMBERT FACE AU N°5	5,5	3,0		60		150	100/2x070		<input type="checkbox"/>		270			
Voie publique	60298	HANVOILE	4	P100	✓	✓	✓	✓	✓	RUE ROUGE FACE AU N°3	6,5	5,0	125	60		150	100/2x070		<input type="checkbox"/>		270			
Voie publique	60298	HANVOILE	5	P100	✓	✓	✓	✓	✓	GRANDE RUE A COTE DU CIMETIERE	8,0	6,2		60		125	100/2x070		<input type="checkbox"/>		270			
Voie publique	60298	HANVOILE	6	P100	✓	✓	✓	✓	✓	PLACE SAINT GEORGES FACE SALLE DES FETES	7,7	5,5		60		150	100/2x070		<input type="checkbox"/>		270			
Voie publique	60298	HANVOILE	7	P100	✓	✓	✓	✓	✓	GRANDE RUE FACE AU 89	9,2	7,1		60		125	100/2x070		<input type="checkbox"/>		270			
Voie publique	60298	HANVOILE	8	P100	✓	✓	✓	✓	✓	GRANDE AU N°42	6,9	4,6		60		125	100/2x070		<input type="checkbox"/>		270			
Voie publique	60298	HANVOILE	9	P100	✓	✓	✓	✓	✓	GRANDE RUE FACE AU N°25	5,4	2,4		60		125	100/2x070		<input type="checkbox"/>		270			
Voie publique	60298	HANVOILE	10	P100	✓	✓	✓	✓	✓	GRANDE RUE AU N°4	3,0	1,0		60		125	100/2x070		<input type="checkbox"/>		270			
Voie publique	60298	HANVOILE	11	P100	✓	✓	✓	✓	✓	RUE DU CHATEAU ANGLE RUE DE VILLEMURAY	4,4	1,5		60		150	100/2x070		<input type="checkbox"/>		270			
Voie publique	60298	HANVOILE	12	P100	✓	✓	✓	✓	✓	ROUTE DE GERBEROY	4,5	1,0		60		125	100/2x070		<input type="checkbox"/>		270			
Voie publique	60298	HANVOILE	13	P100	✓	✓	✓	✓	✓	GRANDE RUE FACE AU N°19	5,0	2,1		60		125	100/2x070		<input type="checkbox"/>		270			
Voie publique	60298	HANVOILE	14	P100	✓	✓	✓	✓	✓	RUE DES LILAS ANGLE RUE DES THUYAS	4,3	1,8		60		125	100/2x070		<input type="checkbox"/>		270			
Voie publique	60298	HANVOILE	15	P100	✓	✓	✓	✓	✓	FACE AU NO 12 RUE ADAM	6,0	3,5		60		150	100/2x070		<input type="checkbox"/>		270			

# Défense Incendie de la commune de HAUCOURT

30/05/2016

- Légende
- \* Etat
  - \* Anomalie
  - \* Accès
  - \* Signalisation

- Indisponible
- Avec anomalies
- Non autorisée
- Problématique

- En service
- Sans anomalie
- Autorisée
- Sans problème

- Non conforme en service

Implantation	N°Insee	Nom Commune	N°PEI	Type	E t a t	A c c è s	S i g n a l i s a t i o n	Adresse	Pression Statique	Pression Dynamique	Débit Maxi	Débit à 1 bar	Débit à 0,5 bar	Diamètre alim	Diamètre sortie	Volume réserve m3	Rés alim	Rés / Débit réalm m3/h	Volume château d'eau	Altitude château d'eau	Réserve inc
Voie publique	60301	HAUCOURT	1	P100	✓	✓	✓	RUE DE CRILLON AU N°6	6,5	4,0	60	60		150	100/2x070		<input type="checkbox"/>	<input type="checkbox"/>	1000	140	
Voie publique	60301	HAUCOURT	2	P100	✓	✓	✓	RUE DE GLATIGNY AU N°11	5,5	3,5	60	60		150	100/2x070		<input type="checkbox"/>	<input type="checkbox"/>	1000	140	
Voie publique	60301	HAUCOURT	4	P100	✓	✓	✓	RUE DE BONNIERE AU N°1	3,5	2,0	60	60		350	100/2x070		<input type="checkbox"/>	<input type="checkbox"/>	1000	140	
Voie publique	60301	HAUCOURT	5	P100	✗	✓	✓	RUE DE L'HERAULE AU N°4	6,5	1,8	60	60		150	100/2x070		<input type="checkbox"/>	<input type="checkbox"/>	1000	140	
Voie publique	60301	HAUCOURT	6	P100	✓	✓	✓	RUE DE L'HERAULE FACE AU N°20	6,5	2,0	60	60		150	100/2x070		<input type="checkbox"/>	<input type="checkbox"/>	1000	140	
Voie publique	60301	HAUCOURT	7	P100	✓	✓	✓	RUE DE CRILLON (FERME)	3,0	2,0	60	60		350	100/2x070		<input type="checkbox"/>	<input type="checkbox"/>	1000	140	
Voie publique	60301	HAUCOURT	8	P100	✓	✓	✓	RUE DE LA MAIRIE FACE AU N°	3,5	2,2	60	60		350	100/2x070		<input type="checkbox"/>	<input type="checkbox"/>	1000	140	

## Défense Incendie de la commune de HAUTBOS

- Légende
- \*Etat
  - \*Anomalie
  - \*Accès
  - \*Signalisation

- Indisponible
- Avec anomalies
- Non autorisée
- Problématique

- En service
- Sans anomalie
- Autorisée
- Sans problème

30/05/2016

Implantation	N°Insee	Nom Commune	N°PEI	Type	E t a	A n o c	A c c è s	S i g	Adresse	Pression Statique	Pression Dynamique	Débit Max	Débit à 1 bar	Débit à 0,6 bar	Diamètre alim	Diamètre sortie	Volume réserve m3	Ré allim	Réa / rés	Débit résélini m3/h	Volume citateur d'eau	Altitude citateur d'eau	Réserve inc
Voie publique	60303	HAUTBOS	1	P65	<input checked="" type="checkbox"/>	<input checked="" type="checkbox"/>	<input checked="" type="checkbox"/>	<input checked="" type="checkbox"/>	Rue de Brombos	2,2		23	23		inconnu	070		<input type="checkbox"/>	<input type="checkbox"/>				
Voie publique	60303	HAUTBOS	2	B100	<input checked="" type="checkbox"/>	<input checked="" type="checkbox"/>	<input checked="" type="checkbox"/>	<input checked="" type="checkbox"/>	Rue de la grotte	2,2		22	22		inconnu	100		<input type="checkbox"/>	<input type="checkbox"/>				
Voie publique	60303	HAUTBOS	3	P100	<input checked="" type="checkbox"/>	<input checked="" type="checkbox"/>	<input checked="" type="checkbox"/>	<input checked="" type="checkbox"/>	Rue de Thérine	2,0		21	21		inconnu	100/2x070		<input type="checkbox"/>	<input type="checkbox"/>				
Voie publique	60303	HAUTBOS	4	RES	<input checked="" type="checkbox"/>	<input checked="" type="checkbox"/>	<input checked="" type="checkbox"/>	<input checked="" type="checkbox"/>	Rue de Brombos								120	<input type="checkbox"/>	<input type="checkbox"/>				
Voie publique	60303	HAUTBOS	5	P100	<input checked="" type="checkbox"/>	<input checked="" type="checkbox"/>	<input checked="" type="checkbox"/>	<input checked="" type="checkbox"/>	Hameau de la Dreue	1,8		99	99		100	100/2x070		<input type="checkbox"/>	<input type="checkbox"/>				
Voie publique	60303	HAUTBOS	6	P180	<input checked="" type="checkbox"/>	<input checked="" type="checkbox"/>	<input checked="" type="checkbox"/>	<input checked="" type="checkbox"/>	Hameau de la Dreue près de la CD7	1,5		25	25		080	070		<input type="checkbox"/>	<input type="checkbox"/>				
Voie publique	60303	HAUTBOS	7	MARE	<input checked="" type="checkbox"/>	<input checked="" type="checkbox"/>	<input checked="" type="checkbox"/>	<input checked="" type="checkbox"/>	Angle rue de Brombos et rue de la grotte								1000	<input type="checkbox"/>	<input type="checkbox"/>				



## Défense Incendie de la commune de HAUTE EPINE

Légende

- \* Etat
- \* Anomalie
- \* Accès
- \* Signalisation

**X** -Indisponible  
 -Avec anomalies  
 -Non autorisée  
 -Problématique

**X** -En service  
 -Sans anomalie  
 -Autorisée  
 -Sans problème

**X** -Non conforme  
 en service

30/05/2016

Implantation	N°Insee	Nom Commune	N°PEI	Type	E t a t	A c c è s	S i g n a l i s a t i o n	Adresse	Pression Statique	Pression Dynamique	Débit Maxi	Débit à 1 bar	Débit à 0,5 bar	Diamètre alim	Diamètre sortie	Volumé réservoir m3	Rés / Débit réajust rés m3/h	Volumé château d'eau	Altitude château d'eau	Réserve inc
Voie publique	60304	HAUTE EPINE	1	P100	✓	✓	✓	22 rue du petit bout	3,5	2,3	60	60		150	100/2x070					
Voie publique	60304	HAUTE EPINE	2	P100	✓	✓	✓	CD930	3,5		45			150	100/2x070					
Voie publique	60304	HAUTE EPINE	3	P180	X	X	X	10 rue des lombards	3,8	1,0	25	25		080	070					
Voie publique	60304	HAUTE EPINE	4	P100	✓	✓	✓	9 rue du grand bout	3,6	2,3	60	60		150	100/2x070					
Voie publique	60304	HAUTE EPINE	5	P100	✓	✓	✓	35 rue du grand bout	3,3	2,0	60	60		150	100/2x070					
Voie publique	60304	HAUTE EPINE	6	P100	✓	✓	✓	53 rue du grand bout	3,7	1,5	60	60		150	100/2x070					
Voie publique	60304	HAUTE EPINE	7	P100	X	X	X	Face au 4 rue des lombards	4,0	1,0	45	45		100	100/2x070					
Voie publique	60304	HAUTE EPINE	8	P100	✓	✓	✓	Coopérative agricole	3,0	1,3	60	60		100	100/2x070					
Voie publique	60304	HAUTE EPINE	9	CITE	✓	✓	✓	Coopérative agricole								120				
Voie publique	60304	HAUTE EPINE	10	MARE	✓	✓	✓	19 rue du grand bout								120				
Voie publique	60304	HAUTE EPINE	11	MARE	✓	✓	✓	5 place de l'église								120				
Voie publique	60304	HAUTE EPINE	12	P100	✓	✓	✓	1 rue de La Neuville	3,9	2,6	60	60		200	100/2x070					

## Défense Incendie de la commune de HECOURT

- Légende
- \* Etat
  - \* Anomalie
  - \* Accès
  - \* Signalisation

- Indisponible
- Avec anomalies
- Non autorisée
- Problématique

- En service
- Sans anomalies
- Autorisée
- Sans problème

- Non conforme en service

30/05/2016

Implantation	N°Insee	Nom Commune	N°PEI	Type	E t a t	A n c i e	S i g	Adresse	Pression Statique	Pression Dynamique	Débit Maxi	Débit à 1 bar	Débit à 0,6 bar	Diamètre alim	Diamètre sortie	Volume réserve m3	Rég alim	Réa. rés	Débit réélim m3/h	Volume château d'eau	Altitude château d'eau	Réserve inc
Voie publique	60306	HECOURT	1	P100	✓	✓	✓	RUE DE GOURNAY (HAINCOURT)	5,6	3,4	60	60		200	100/2x070		<input type="checkbox"/>	<input type="checkbox"/>		200	227	
Voie publique	60306	HECOURT	2	P100	✓	✓	✓	RUE DE GOURNAY FACE AU 6 (HAINCOURT)	5,5	3,2	60	60		200	100/2x070		<input type="checkbox"/>	<input type="checkbox"/>		200	227	
Voie publique	60306	HECOURT	3	P100	✓	✓	✓	RUE DE SONGEONS (HAINCOURT)	5,6	3,4	60	60		200	100/2x070		<input type="checkbox"/>	<input type="checkbox"/>		200	227	
Voie publique	60306	HECOURT	4	P100	✓	✓	✓	RUE DE GOURNAY (HAINCOURT)	6,4	3,9	60	60		150	100/2x070		<input type="checkbox"/>	<input type="checkbox"/>		200	227	
Voie publique	60306	HECOURT	5	P100	✓	✓	✓	RUE DE RICHELIEU AU N°51 (HAINCOURT)	5,4	2,9	60	60		150	100/2x070		<input type="checkbox"/>	<input type="checkbox"/>		200	227	
Voie publique	60306	HECOURT	6	P100	✓	✓	✓	RUE D'HAINCOURT (HECOURT)	3,5	1,6	60	60		100	100		<input type="checkbox"/>	<input type="checkbox"/>		200	227	
Voie publique	60306	HECOURT	7	P100	✓	✓	✓	A COTE DE LA MAIRIE (HECOURT)	3,6	1,0	60	60		100	inconnu		<input type="checkbox"/>	<input type="checkbox"/>		200	227	
Voie publique	60306	HECOURT	8	P100	✓	✓	✓	RUE DE L' EGLISE (HECOURT)	4,1	1,6	60	60		100	inconnu		<input type="checkbox"/>	<input type="checkbox"/>		200	227	
Voie publique	60306	HECOURT	9	P100	✗	✗	✗	BELLE EPINE (HAINCOURT)	2,1	1,0	52	52		125	inconnu		<input type="checkbox"/>	<input type="checkbox"/>		200	227	
Voie publique	60306	HECOURT	10	P100	✓	✓	✓	RUE DE LA PLACE A COTE DU N° 68 (HAINCOURT)	4,0	1,9	60	60		150	100/2x070		<input type="checkbox"/>	<input type="checkbox"/>		200	227	
Voie publique	60306	HECOURT	11	P100	✓	✓	✓	RUE DES RASINETS AU N°12 (HECOURT)	5,5	2,0	60	60		100	inconnu		<input type="checkbox"/>	<input type="checkbox"/>		200	227	
Voie publique	60306	HECOURT	12	P100	✓	✓	✓	RUE DE L' EGLISE FACE AU	4,7	2,0	60	60		100	100/2x070		<input type="checkbox"/>	<input type="checkbox"/>		200	227	
Voie publique	60306	HECOURT	13	CITE	✓	✓	✓	RUE DE L' EGLISE								120	<input type="checkbox"/>	<input type="checkbox"/>				
Voie publique	60306	HECOURT	14	MARE	✓	✓	✓	MARE DU CENTRE								120	<input type="checkbox"/>	<input type="checkbox"/>				
Voie publique	60306	HECOURT	15	CITE	✓	✓	✓	FERME DES AVOINES								120	<input type="checkbox"/>	<input type="checkbox"/>				
Voie publique	60306	HECOURT	16	P100	✓	✓	✓	RUE D'HAINCOURT (HECOURT)	3,6	1,6	60	60		inconnu	100/2x070		<input type="checkbox"/>	<input type="checkbox"/>		200	227	

## Défense Incendie de la commune de HERICOURT SUR THERAIN

Légende

- \* Etat
- \* Anomalie
- \* Accès
- \* Signalisation

-Indisponible  
 -Avec anomalies  
 -Non autorisée  
 -Problématique

-En service  
 -Sans anomalie  
 -Autorisée  
 -Sans problème

-Non conforme en service  
 30/05/2016

Implantation	N°Insee	Nom Commune	N°PEI	Type	E t a t	A n o m a l i e	A c c e s	S i g n a l i s a t i o n	Adresse	Pression Statique	Pression Dynamique	Débit Max l/s	Débit à 1 bar	Débit à 0,6 bar	Diamètre altm.	Diamètre sortie	Volumé réserve m3	Réa / Ré altm rés	Débit realim m3/h	Volumé citerneur d'eau	Altitude citerneur d'eau	Réserve Inc
Voie publique	60312	HERICOURT SUR THERAIN	1	P100	XX	XX	✓	✓	RUE DU PUIT	3,0		61	32	34	100	100/2x070		<input type="checkbox"/>		300		
Voie publique	60312	HERICOURT SUR THERAIN	2	P100	XX	XX	✓	✓	RUE DE LA SAUVAGIE	3,0		51	40	42	100	100/2x070		<input type="checkbox"/>		300		
Voie publique	60312	HERICOURT SUR THERAIN	3	RES	✓	✓	✓	✓	RUE DES MOINES								120	<input type="checkbox"/>				
Voie publique	60312	HERICOURT SUR THERAIN	4	PI80	XX	XX	✓	✓	RUE DES MOINES	3,0		42	31	33	100	070		<input type="checkbox"/>		300		
Voie publique	60312	HERICOURT SUR THERAIN	5	PI80	XX	XX	✓	✓	RUE DES MOINES			40	29	31	100	100/2x070		<input type="checkbox"/>		300		
Voie publique	60312	HERICOURT SUR THERAIN	6	PI80	XX	XX	✓	✓	RUE DES PRUNELLIERES	2,8		42	30	32	100	070		<input type="checkbox"/>		300		
Voie publique	60312	HERICOURT SUR THERAIN	7	PI80	XX	XX	✓	✓	RUE DE ST SAMSON	3,0					100	070		<input type="checkbox"/>		300		
Voie publique	60312	HERICOURT SUR THERAIN	9	PI80	XX	XX	✓	✓	FERME DE BAUVE	3,0		38	29	33	100	070		<input type="checkbox"/>		300		
Voie publique	60312	HERICOURT SUR THERAIN	10	COUR	✓	✓	✓	✓	RUE D HERICOURT									<input type="checkbox"/>				
Voie publique	60312	HERICOURT SUR THERAIN	11	PI80	XX	XX	✓	✓	RUE ST SAMSON DIRECTION ST SAMSON	3,5					100	070		<input type="checkbox"/>		300		
Voie publique	60312	HERICOURT SUR THERAIN	12	RES	✓	✓	✓	✓	RUE DE ST SAMSON								120	<input type="checkbox"/>				
Voie publique	60312	HERICOURT SUR THERAIN	13	RES	✓	✓	✓	✓	RUE DU PUIES								120	<input type="checkbox"/>				
Voie publique	60312	HERICOURT SUR THERAIN	14	RES	✓	XX	✓	✓	FERME DE BAUVE									<input type="checkbox"/>				180

# Défense Incendie de la commune de HETOMESNIL

Légende \*Etat \*Anomalie \*Accès \*Signalisation

-Indisponible  
 -Avec anomalies  
 -Non autorisée  
 -Problématique

-En service  
 -Sans anomalie  
 -Autorisée  
 -Sans problème

30/05/2016

Implantation	N°insee	Nom Commune	N°PEI	Type	E t a	A n c o c s	S i g	Adresse	Pression Statique	Pression Dynamique	Debit Maxi	Debit à 1 bar	Debit à 0.6 bar	Diamètre alim	Diamètre sortie	Volume réserve m3	Rés rés	Debit réélim m3/h	Volume château d'eau	Altitude château d'eau	Réserve inc
Voie publique	60314	HETOMESNIL	1	P100	✓	✓	✓	46 rue principale	5,1	4,0	60	60	60	150	100/2x070		<input type="checkbox"/>				
Voie publique	60314	HETOMESNIL	2	P100	✓	✓	✓	Face au 187 rue principale, Angle rue de la mare et rue principale	4,2	3,2	60	60	60	150	100/2x070		<input type="checkbox"/>				
Voie publique	60314	HETOMESNIL	3	P100	✓	✓	✓	8 rue de l'église	4,6	3,4	60	60	60	100	100/2x070		<input type="checkbox"/>				
Voie publique	60314	HETOMESNIL	4	P100	✓	✓	✓	58 place de l'église	3,9	2,6	60	60	60	100	100/2x070		<input type="checkbox"/>				
Voie publique	60314	HETOMESNIL	5	P100	✓	✓	✓	59 rue neuve	4,5	3,2	60	60	60	150	100/2x070		<input type="checkbox"/>				
Voie publique	60314	HETOMESNIL	6	P100	✓	✓	✓	Mairie/école	3,8	2,5	60	60	60	100	100/2x070		<input type="checkbox"/>				
Voie publique	60314	HETOMESNIL	7	P100	✓	✓	✓	199 rue de marseille	3,3	2,7	60	60	60	100	100/2x070		<input type="checkbox"/>				
Voie publique	60314	HETOMESNIL	8	P100	✓	✓	✓	Face au 86 rue de la mairie	3,6	2,7	60	60	60	100	100/2x070		<input type="checkbox"/>				
Voie publique	60314	HETOMESNIL	9	P100	✓	✓	✓	Rue principale/rue de Marseille	3,7	2,8	60	60	60	150	100/2x070		<input type="checkbox"/>				
Voie publique	60314	HETOMESNIL	10	P100	✓	✓	✓	32 rue de Catheux	3,8	2,0	60	60	60	100	100/2x070		<input type="checkbox"/>				
Voie publique	60314	HETOMESNIL	11	P180	✗	✗	✗	Face au 180 rue de Catheux	4,0	1,0	32	32	32	080	070		<input type="checkbox"/>				
Voie publique	60314	HETOMESNIL	12	P180	✗	✗	✗	311 rue de Catheux	3,9	1,0	23	23	23	080	070		<input type="checkbox"/>				
Voie publique	60314	HETOMESNIL	13	P100	✓	✓	✓	Rue de Choqueuse	4,0	1,0	60	60	60	100	100/2x070		<input type="checkbox"/>				
Voie publique	60314	HETOMESNIL	14	CITE	✓	✓	✓	Rue neuve								120	<input type="checkbox"/>				
Voie publique	60314	HETOMESNIL	15	MARE	✓	✓	✓	Place du courroy								300	<input type="checkbox"/>				
Voie publique	60314	HETOMESNIL	16	MARE	✓	✓	✓	Rue de Catheux								120	<input type="checkbox"/>				
Voie publique	60314	HETOMESNIL	17	CITE	✓	✓	✓	Rue principale								120	<input type="checkbox"/>				

## Défense Incendie de la commune de LA CHAPELLE SOUS GERBEROY

Légende

- \*Etat
- \* Anormale
- \* Accès
- \* Signalisation

**X** -Indisponible  
-Avec anomalies  
-Non autorisée  
-Problématique

**X** -En service  
-Sans anomalie  
-Autorisée  
-Sans problème

**X** -Non conforme  
en service

30/05/2016

Implantation	N°Insee	Nom Commune	N°PEI	Type	E t a	A c c e s	S i g	Adresse	Pression Statique	Pression Dynamique	Débit Max	Débit à 1 bar	Débit à 0,8 bar	Diamètre atm	Diamètre sortie	Volume réserve m3	Ré. alim rés	Rés / Débit réajust m3/h	Volume château d'eau	Altitude château d'eau	Reserve inc
Voie publique	60335	LA CHAPELLE SOUS GERBEROY	1	P100	✓	✓	✓	RUE D'HANVOILE FACE AU 3	2,5	1,5	60	60		125	100/2x070		<input type="checkbox"/>		100	153	
Voie publique	60335	LA CHAPELLE SOUS GERBEROY	2	P100	XX	XX	✓	RUE DE L'EGLISE	4,0		58	58		100	inconnu		<input type="checkbox"/>		100	153	
Voie publique	60335	LA CHAPELLE SOUS GERBEROY	3	P180	XX	XX	✓	RUE DE LA MOTTE	8,2	1,0	26	26		060	inconnu		<input type="checkbox"/>		100	153	
Voie publique	60335	LA CHAPELLE SOUS GERBEROY	4	P180	XX	XX	✓	RUE DU PUIT ROUTE NATIONAL (BALLEUX)	4,7	1,0	20	20		100	inconnu		<input type="checkbox"/>		100	153	
Voie publique	60335	LA CHAPELLE SOUS GERBEROY	5	P180	XX	XX	✓	RUE DE LA MARE A COTE DE LA MARE (BALLEUX)	4,7	1,0	25	25		080	100/2x070		<input type="checkbox"/>		100	153	
Voie publique	60335	LA CHAPELLE SOUS GERBEROY	6	P100	XX	XX	✓	RUE DE LA CAPELLE ROUTE NATIONAL (BALLEUX)	5,0	1,0	30	30		080	100/2x070		<input type="checkbox"/>		100	153	
Voie publique	60335	LA CHAPELLE SOUS GERBEROY	7	MARE	✓	✓	✓	RUE DE LA MARE (BALLEUX)								120	<input type="checkbox"/>				
Voie publique	60335	LA CHAPELLE SOUS GERBEROY	8	MARE	✓	✓	✓	RUE DU PUIT (BALLEUX)								120	<input type="checkbox"/>				
Voie publique	60335	LA CHAPELLE SOUS GERBEROY	9	COUR	✓	✓	✓	ROUTE DE GOURNAY A COTE DU PONT								Inépuis able	<input type="checkbox"/>				
Voie publique	60335	LA CHAPELLE SOUS GERBEROY	10	COUR	✓	✓	✓	FERME DE L'ARGENTERIE								Inépuis able	<input type="checkbox"/>				
Voie publique	60335	LA CHAPELLE SOUS GERBEROY	11	COUR	✓	✓	✓	RUE DE LA MOTTE								Inépuis able	<input type="checkbox"/>				
Voie publique	60335	LA CHAPELLE SOUS GERBEROY	12	B100	XX	XX	✓	RUE DU BOUT D'EN HAUT ANGLE RUE DE LA MAIRIE						350	inconnu		<input type="checkbox"/>		100	153	
Voie publique	60335	LA CHAPELLE SOUS GERBEROY	13	B100	XX	XX	✓	RUE DE L'EGLISE FACE A L'EGLISE						350	inconnu		<input type="checkbox"/>		100	153	
Voie publique	60335	LA CHAPELLE SOUS GERBEROY	14	P100	XX	XX	✓	RUE DE MARTINVAL A 1KM D'HANVOILE						150	100/2x070		<input type="checkbox"/>		100	153	

## Défense Incendie de la commune de LA NEUVILLE SUR OUDEUIL

- Légende
- \* Etat
  - \* Anomalie
  - \* Accès
  - \* Signalisation

- Indisponible
- Avec anomalies
- Non autorisée
- Problématique

- En service
- Sans anomalie
- Autorisée
- Sans problème

30/05/2016

Implantation	N°Insee	Nom Commune	N°PEI	Type	E a t a c o g	A c c e s	S i g n a l i s a t i o n	Adresse	Pression Statique	Pression Dynamique	Débit Mesd	Débit à 1 bar	Débit à 0,6 bar	Diamètre alim	Diamètre sortie	Volume réserve m3	Réa / rés	Debit réalm m3/h	Volume château d'eau	Allure château d'eau	Réserve inc	
Voie publique	60458	LA NEUVILLE SUR OUDEUIL	1	P100	✓	✓	✓	N°29 Rue de Prud'homme	3,3	1.5	60	60		200	100/2x070		<input type="checkbox"/>					
Voie publique	60458	LA NEUVILLE SUR OUDEUIL	2	P100	✓	✓	✓	Angle Rue de Blicourt et la Rue Verte	4,0	2.2	60	60		200	100/2x070		<input type="checkbox"/>					
Voie publique	60458	LA NEUVILLE SUR OUDEUIL	3	MARE	✓	✓	✓	entre le N°28 et le N°30 Rue de Prud'homme								120	<input type="checkbox"/>					
Voie publique	60458	LA NEUVILLE SUR OUDEUIL	4	P100	✓	✓	✓	2 rue d achy	3,3	2.2	60	60		150	100/2x070		<input type="checkbox"/>					
Voie publique	60458	LA NEUVILLE SUR OUDEUIL	5	P100	✗	✗	✗	12 rue d achy	3,6	1.0		20		150	100/2x070		<input type="checkbox"/>					
Voie publique	60458	LA NEUVILLE SUR OUDEUIL	6	P100	✗	✗	✗	36 rue d'Achy	3,5	1.0		21		150	100/2x070		<input type="checkbox"/>					
Voie publique	60458	LA NEUVILLE SUR OUDEUIL	7	P100	✓	✓	✓	N°8 Rue Bailion	3,6	1.9	60	60		150	100/2x070		<input type="checkbox"/>					
Voie publique	60458	LA NEUVILLE SUR OUDEUIL	8	P100	✗	✗	✗	N°52 Rue d'Achy	3,6	1.0		22		150	100/2x070		<input type="checkbox"/>					
Voie publique	60458	LA NEUVILLE SUR OUDEUIL	9	P100	✓	✓	✓	Face au N°8 Rue Boulanger	3,5	2.0	60	60		150	100/2x070		<input type="checkbox"/>					
Voie publique	60458	LA NEUVILLE SUR OUDEUIL	10	P100	✓	✓	✓	Face au cimetière	3,6	1.3	60	60		150	100/2x070		<input type="checkbox"/>					
Voie publique	60458	LA NEUVILLE SUR OUDEUIL	11	MARE	✓	✓	✓	Entre le café et le N°12 Rue d'Achy								150	<input type="checkbox"/>					
Voie publique	60458	LA NEUVILLE SUR OUDEUIL	12	MARE	✓	✓	✓	Face au N°34 rue d achy								120	<input type="checkbox"/>					
Voie publique	60458	LA NEUVILLE SUR OUDEUIL	13	MARE	✓	✓	✓	Face au N°15 Rue d achy								120	<input type="checkbox"/>					

# Défense Incendie de la commune de LA NEUVILLE VAULT

30/05/2016

- Légende
- \*Etat
  - \*Anomalie
  - \*Acces
  - \*Signalisation

- Incisponible
- Avec anomalies
- Non autorisée
- Problématique

- En service
- Sans anomalie
- Autorisée
- Sans problème

- Non conforme en service

Implantation	N°Insee	Nom Commune	N°PEI	Type	E t a	A n o c g	S i c i	Adresse	Pression Statique	Pression Dynamique	Débit Mvu	Débit à 1 bar	Débit à 0,6 bar	Diamètre afim	Diamètre sortie	Volume réserve m3	Ré s	Débit réalmi m3/h	Volume château d'eau	Altitude château d'eau	Réserve inc
Voie publique	60460	LA NEUVILLE VAULT	1	P180	<input checked="" type="checkbox"/>	<input checked="" type="checkbox"/>	<input checked="" type="checkbox"/>	RUE PHILEAS LEBESGUE A COTE DU N°1	8,0	1,0		34		060	070		<input type="checkbox"/>		500		
Voie publique	60460	LA NEUVILLE VAULT	2	P100	<input checked="" type="checkbox"/>	<input checked="" type="checkbox"/>	<input checked="" type="checkbox"/>	RUE PHILEAS LEBESGUE AU N°10	8,6	7,5		60		150	100/2x070		<input type="checkbox"/>		500		
Voie publique	60460	LA NEUVILLE VAULT	3	P100	<input checked="" type="checkbox"/>	<input checked="" type="checkbox"/>	<input checked="" type="checkbox"/>	RUE DE LA CROIX DE VAULT AU N°1	8,8	7,9		60		150	100/2x070		<input type="checkbox"/>		500		
Voie publique	60460	LA NEUVILLE VAULT	4	P100	<input checked="" type="checkbox"/>	<input checked="" type="checkbox"/>	<input checked="" type="checkbox"/>	RUE DE LA CROIX DE VAULT NIVEAU DE LA MARE	8,5	7,5		60		150	100/2x070		<input type="checkbox"/>		500		
Voie publique	60460	LA NEUVILLE VAULT	5	P100	<input checked="" type="checkbox"/>	<input checked="" type="checkbox"/>	<input checked="" type="checkbox"/>	RUE DES TILLEULS AU N°22	9,0	8,5		60		200	100/2x070		<input type="checkbox"/>		500		
Voie publique	60460	LA NEUVILLE VAULT	6	P100	<input checked="" type="checkbox"/>	<input checked="" type="checkbox"/>	<input checked="" type="checkbox"/>	RUE DES TILLEULS A COTE DE LA FERME	9,5	9,3		60		200	070		<input type="checkbox"/>		500		
Voie publique	60460	LA NEUVILLE VAULT	7	MARE	<input checked="" type="checkbox"/>	<input checked="" type="checkbox"/>	<input checked="" type="checkbox"/>	RUE DE LA CROIX DE VAULT								120	<input type="checkbox"/>				

# Défense Incendie de la commune de LANNOY CUILLIERE

30/05/2016

- Légende
- \* Etat
  - \* Atornialle
  - \* Accès
  - \* Signalisation
  - Indisponible
  - Avec anomalies
  - Non autorisée
  - Problématique
  - En service
  - Sans anomalie
  - Autorisée
  - Sans problème
  - Non conforme en service

Implantation	N°Insee	Nom Commune	N°PEI	Type	E t a t	A n c i e n	A c c è s	S i g n a l i s a t i o n	Adresse	Pression Statique	Pression Dynamique	Débit Maxi	Débit à 1 bar	Débit à 0,6 bar	Diamètre alim	Diamètre sortie	Volume réserve m3	Rés allm	Rés / Débit réallm m3/h	Volume château d'eau	Alliège château d'eau	Réserve inc
Voie publique	60460	LA NEUVILLE VAULT	1	P180	<input checked="" type="checkbox"/>	<input checked="" type="checkbox"/>	<input checked="" type="checkbox"/>	<input checked="" type="checkbox"/>	RUE PHILEAS LEBESGUE A COTE DU N°1	8,0	1,0		34		060	070		<input type="checkbox"/>		500		
Voie publique	60460	LA NEUVILLE VAULT	2	P100	<input checked="" type="checkbox"/>	<input checked="" type="checkbox"/>	<input checked="" type="checkbox"/>	<input checked="" type="checkbox"/>	RUE PHILEAS LEBESGUE AU N°10	8,6	7,5		60		150	100/2x070		<input type="checkbox"/>		500		
Voie publique	60460	LA NEUVILLE VAULT	3	P100	<input checked="" type="checkbox"/>	<input checked="" type="checkbox"/>	<input checked="" type="checkbox"/>	<input checked="" type="checkbox"/>	RUE DE LA CROIX DE VAULT AU N°1	8,8	7,9		60		150	100/2x070		<input type="checkbox"/>		500		
Voie publique	60460	LA NEUVILLE VAULT	4	P100	<input checked="" type="checkbox"/>	<input checked="" type="checkbox"/>	<input checked="" type="checkbox"/>	<input checked="" type="checkbox"/>	RUE DE LA CROIX DE VAULT NIVEAU DE LA MARE	8,5	7,5		60		150	100/2x070		<input type="checkbox"/>		500		
Voie publique	60460	LA NEUVILLE VAULT	5	P100	<input checked="" type="checkbox"/>	<input checked="" type="checkbox"/>	<input checked="" type="checkbox"/>	<input checked="" type="checkbox"/>	RUE DES TILLEULS AU N°22	9,0	8,5		60		200	100/2x070		<input type="checkbox"/>		500		
Voie publique	60460	LA NEUVILLE VAULT	6	P100	<input checked="" type="checkbox"/>	<input checked="" type="checkbox"/>	<input checked="" type="checkbox"/>	<input checked="" type="checkbox"/>	RUE DES TILLEULS A COTE DE LA FERME	9,5	9,3		60		200	070		<input type="checkbox"/>		500		
Voie publique	60460	LA NEUVILLE VAULT	7	MARE	<input checked="" type="checkbox"/>	<input checked="" type="checkbox"/>	<input checked="" type="checkbox"/>	<input checked="" type="checkbox"/>	RUE DE LA CROIX DE VAULT								120	<input type="checkbox"/>				



# Défense Incendie de la commune de LAVACQUERIE

Légende \*Etat \*Anomalie \*Accès \*Signalisation

-Indisponible  
 -Avec anomalies  
 -Non autorisée  
 -Problématique

-En service  
 -Sans anomalie  
 -Autorisée  
 -Sans problème

-Non conforme en service

30/05/2016

Implantation	N°Insee	Nom Commune	N°PEI	Type	Etat	Accessibilité	Adresse	Pression Statique	Pression Dynamique	Débit Mod	Débit à 1 bar	Débit à 0,8 bar	Diamètre afm	Diamètre sortie	Volume réserve m3	Rés afm	Rés / Débit résim m3/h	Volume chateau d'eau	Altitude chateau d'eau	Réserve inc	
Voie publique	60353	LAVACQUERIE	1	MARE	<input checked="" type="checkbox"/>	<input checked="" type="checkbox"/>	Face au 13 rue neuve								Inconnu	<input type="checkbox"/>					
Voie publique	60353	LAVACQUERIE	2	MARE	<input checked="" type="checkbox"/>	<input checked="" type="checkbox"/>	35 rue principale								120	<input type="checkbox"/>					
Voie publique	60353	LAVACQUERIE	3	P100	<input checked="" type="checkbox"/>	<input checked="" type="checkbox"/>	31 rue principale	1,5	1,0	22	22		inconnu	100/2x070		<input type="checkbox"/>					
Voie publique	60353	LAVACQUERIE	4	PI60	<input checked="" type="checkbox"/>	<input checked="" type="checkbox"/>	16 rue d'en bas	2,0	1,0	18	18		inconnu	070		<input type="checkbox"/>					
Voie publique	60353	LAVACQUERIE	5	CITE	<input checked="" type="checkbox"/>	<input checked="" type="checkbox"/>	Face au 1 rue d'en bas								50	<input type="checkbox"/>					
Voie publique	60353	LAVACQUERIE	6	RES	<input checked="" type="checkbox"/>	<input checked="" type="checkbox"/>	Rue principale, salle des fetes								120	<input type="checkbox"/>					

# Défense Incendie de la commune de LAVERRIERE

30/05/2016

- Légende
- \* Etat
  - \* Anomalie
  - \* Accès
  - \* Signalisation
- Indisponible
  - Avec anomalies
  - Non autorisée
  - Problématique
- En service
  - Sans anomalie
  - Autorisée
  - Sans problème
- Non conforme en service

Implantation	N°Insee	Nom Commune	N°PEI	Type	E l a	A n o	A c c	S i g	Adresse	Pression Statique	Pression Dynamique	Débit Maxi	Débit à 1 bar	Débit à 0,6 bar	Diamètre alim	Diamètre sortie	Volume réserve m3	Réa / Ré alim rés	Débit réalm m3/h	Volume château d'eau	Altitude château d'eau	Réserve inc
Voie publique	60354	LAVERRIERE	1	PI80	<input checked="" type="checkbox"/>	<input checked="" type="checkbox"/>	<input checked="" type="checkbox"/>	<input checked="" type="checkbox"/>	1 rue St Pierre						inconnu	070		<input type="checkbox"/>				
Voie publique	60354	LAVERRIERE	2	PI80	<input checked="" type="checkbox"/>	<input checked="" type="checkbox"/>	<input checked="" type="checkbox"/>	<input checked="" type="checkbox"/>	Rue St pierre face Eglise						inconnu	070		<input type="checkbox"/>				
Voie publique	60354	LAVERRIERE	3	PI80	<input checked="" type="checkbox"/>	<input checked="" type="checkbox"/>	<input checked="" type="checkbox"/>	<input checked="" type="checkbox"/>	17 rue St Pierre						inconnu	070		<input type="checkbox"/>				
Voie publique	60354	LAVERRIERE	4	MARE	<input checked="" type="checkbox"/>	<input checked="" type="checkbox"/>	<input checked="" type="checkbox"/>	<input checked="" type="checkbox"/>	1 rue St Pierre								40	<input type="checkbox"/>				
Voie publique	60354	LAVERRIERE	5	RES	<input checked="" type="checkbox"/>	<input checked="" type="checkbox"/>	<input checked="" type="checkbox"/>	<input checked="" type="checkbox"/>	Rue saint pierre								120	<input type="checkbox"/>				

## Défense Incendie de la commune de LAVERRIERE

30/05/2016

- Légende
- \* Etat
  - \* Anomalie
  - \* Accès
  - \* Signalisation
  - X** -Indisponible
  - Avec anomalies
  - Non autorisée
  - Problématique
  - ✓ -En service
  - Sans anomalie
  - Autorisée
  - Sans problème
  - X** -Non conforme en service

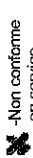
Implantation	N°Insee	Nom Commune	N°PEI	Type	E	A	A	S	Adresse	Pression Statique	Pression Dynamique	Débit Masd	Débit à 1 bar	Débit à 0,6 bar	Diamètre alim	Diamètre sortie	Volume réserve m3	Re alim	Rés / Rés	Débit réajusté m3/h	Volume château d'eau	Altitude château d'eau	Reserve Inc
Voie publique	60354	LAVERRIERE	1	P180	X	X	✓	✓	1 rue St Pierre							070							
Voie publique	60354	LAVERRIERE	2	P180	X	X	✓	✓	Rue St pierre face Eglise							070							
Voie publique	60354	LAVERRIERE	3	P180	X	X	✓	✓	17 rue St Pierre							070							
Voie publique	60354	LAVERRIERE	4	MARE	X	X	✓	✓	1 rue St Pierre								40						
Voie publique	60354	LAVERRIERE	5	RES	✓	✓	✓	✓	Rue saint pierre								120						

# Défense Incendie de la commune de LE HAMEL

Légende  
 \* Etat  
 \* Anomalie  
 \* Accès  
 \* Signalisation

**X** -Indisponible  
 -Avec anomalies  
 -Non autorisée  
 -Problématique

-En service  
 -Sans anomalie  
 -Autorisée  
 -Sans problème



30/05/2016

Implantation	N° Insee	Nom Commune	N°PEI	Type	E t a	A n c	S t g	Adresse	Pression Statique	Pression Dynamique	Debit Maxi	Debit à 1 bar	Debit à 0,5 bar	Diamètre alim	Diamètre sortie	Volume réserve m3	Ré alim	Réa / Débit réalmés	Véline château d'eau	Affide château d'eau	Réserve inc
Voie publique	60297	LE HAMEL	1	P100	✓	✓	✓	Rue notre dame du Hamel pres de la CD151	2,3		125	125		inconnu	100/2x070		<input type="checkbox"/>				
Voie publique	60297	LE HAMEL	2	P100	X	X	✓	Rue du Mont Saguin	2,5		52	52		inconnu	100/2x070		<input type="checkbox"/>				
Voie publique	60297	LE HAMEL	3	P100	✓	✓	✓	Rue notre Dame du Hamel pres de l'église	2,5		78	78		inconnu	100/2x070		<input type="checkbox"/>				
Voie publique	60297	LE HAMEL	4	P65	X	X	✓	Hameau de Rieux, Rue principale	2,5		19	19		inconnu	070		<input type="checkbox"/>				
Voie publique	60297	LE HAMEL	5	P100	X	X	✓	Hameau de Rieux, Rue principale	3,5		28	28		inconnu	100/2x070		<input type="checkbox"/>				
Voie publique	60297	LE HAMEL	6	PI80	X	X	✓	Hameau de Rieux, Rue Monsieur	2,9		24	24		inconnu	070		<input type="checkbox"/>				
Voie publique	60297	LE HAMEL	7	MARE	✓	✓	✓	Angle rue moulin Thénard/Rue notre dame du Hamel								200	<input type="checkbox"/>				
Voie publique	60297	LE HAMEL	8	MARE	✓	✓	✓	Hameau de Rieux Rue principale à côté du n° 536								120	<input type="checkbox"/>				
Voie publique	60297	LE HAMEL	9	MARE	✓	✓	✓	Hameau de RIEUX Rue principale, face au n°335								120	<input type="checkbox"/>				
Voie publique	60297	LE HAMEL	10	MARE	✓	✓	✓	Ferme du moulin Thénard								120	<input type="checkbox"/>				

## Défense Incendie de la commune de LE MESNIL CONTEVILLE

Légende

- \* Etat
- \* Anomalie
- \* Accès
- \* Signalisation

-Indisponible  
 -Avec anomalies  
 -Non autorisée  
 -Problématique

-En service  
 -Sans anomalie  
 -Autorisée  
 -Sans problème

-Non conforme  
 en service

30/05/2016

Implantation	N°Insee	Nom Commune	N°PEI	Type	E t a	A c c è s	S i g n a l i s a t i o n	Adresse	Pression Statique	Pression Dynamique	Débit Maxi	Débit à 1 bar	Débit à 0,6 bar	Diamètre alim	Diamètre sortie	Volume réserve m3	Réa / rés	Débit réélimi m3/h	Volume chaqueau d'eau	Altitude chaqueau d'eau	Réserve inc
Voie publique	60397	LE MESNIL CONTEVILLE	1	P180	<input checked="" type="checkbox"/>	<input checked="" type="checkbox"/>	<input checked="" type="checkbox"/>	7 Grande rue	2,1		15	15		060	070		<input type="checkbox"/>				
Voie publique	60397	LE MESNIL CONTEVILLE	2	P65	<input checked="" type="checkbox"/>	<input checked="" type="checkbox"/>	<input checked="" type="checkbox"/>	31 Grande rue	2,1		17	17		080	070		<input type="checkbox"/>				
Voie publique	60397	LE MESNIL CONTEVILLE	3	P100	<input checked="" type="checkbox"/>	<input checked="" type="checkbox"/>	<input checked="" type="checkbox"/>	41 Grande rue	2,5		35	35		100	100/2x070		<input type="checkbox"/>				
Voie publique	60397	LE MESNIL CONTEVILLE	4	MARE	<input checked="" type="checkbox"/>	<input checked="" type="checkbox"/>	<input checked="" type="checkbox"/>	7 Grande rue								120	<input type="checkbox"/>				
Voie publique	60397	LE MESNIL CONTEVILLE	5	MARE	<input checked="" type="checkbox"/>	<input checked="" type="checkbox"/>	<input checked="" type="checkbox"/>	48 Grande rue								200	<input type="checkbox"/>				
Voie publique	60397	LE MESNIL CONTEVILLE	6	P100	<input checked="" type="checkbox"/>	<input checked="" type="checkbox"/>	<input checked="" type="checkbox"/>	Angle grande rue et RD 97	2,5		70	70		inconnu	100/2x070		<input type="checkbox"/>				

# Défense Incendie de la commune de LIHUS

30/05/2016

Légende

- \* Etat
- \* Anomalie
- \* Accès
- \* Signalisation

X

- Indisponible
- Avec anomalies
- Non autorisée
- Problématique

✓

- En service
- Sans anomalies
- Autorisée
- Sans problème

✗

- Non conforme
- en service

Implantation	N°Insee	Nom Commune	N°PEI	Type	E t a	A n o	A c c	S i g	Adresse	Pression Statique	Pression Dynamique	Débit Maxi	Débit à 1 bar	Débit à 0,6 bar	Diamètre allr	Diamètre sortie	Volume réservoir m3	Réa / rés	Debit réallim m3/h	Volume château d'eau	Altitude château d'eau	Réserve inc	
Voie publique	60365	LIHUS	1	P100	✓	✓	✓	✓	7 rue de Beauvais	3,6	2,3	60	60		150	100/2x070							
Voie publique	60365	LIHUS	2	P100	✓	✓	✓	✓	8 rue de Crèvecoeur	3,7	2,5	60	60		150	100/2x070							
Voie publique	60365	LIHUS	3	P100	✓	✓	✓	✓	Rue de Cathoux/rue de Crèvecoeur	3,6	2,5	60	60		150	100/2x070							
Voie publique	60365	LIHUS	4	P100	✓	✓	✓	✓	Rue basse/rue de Cathoux	3,7	2,6	60	60		150	100/2x070							
Voie publique	60365	LIHUS	5	P100	✓	✓	✓	✓	Face au 20 rue de Cathoux	4,3	2,0	60	60		150	100/2x070							
Voie publique	60365	LIHUS	6	MARE	X	X	X	X	Face au 12 rue neuve								120						
Voie publique	60365	LIHUS	7	P100	✓	✓	✓	✓	15 rue basse	3,6	1,5	60	60		080	100/2x070							
Voie publique	60365	LIHUS	8	P180	X	X	X	X	1 rue d'Ovillers	3,7	1,0	35	35		080	070							
Voie publique	60365	LIHUS	9	P100	✓	✓	✓	✓	3 rue basse	3,7	1,8	60	60		080	070							
Voie publique	60365	LIHUS	10	P100	✓	✓	✓	✓	28 rue d'enfer	3,8	1,5	60	60		100	100/2x070							
Voie publique	60365	LIHUS	11	P100	✓	✓	✓	✓	Rue du bois (au chateau)	3,9	2,0	60	60		100	100/2x070							
Voie publique	60365	LIHUS	12	P100	✓	✓	✓	✓	9 rue du bois	3,7	2,0	60	60		100	100/2x070							
Voie publique	60365	LIHUS	13	P100	✓	✓	✓	✓	Face au 5 rue du puit	4,0	3,0	60	60		100	100/2x070							
Voie publique	60365	LIHUS	14	P100	✓	✓	✓	✓	4 rue neuve	4,0	1,2	60	60		080	070							
Voie publique	60365	LIHUS	15	P100	✓	✓	✓	✓	26 grande rue	3,7	2,5	60	60		150	100/2x070							
Voie publique	60365	LIHUS	16	P100	✓	✓	✓	✓	14 grande rue	3,5	2,6	60	60		100	100/2x070							
Voie publique	60365	LIHUS	17	P100	✓	✓	✓	✓	1 grande rue (Petit Lihus)	3,0	2,0	60	60		125	100/2x070							
Voie publique	60365	LIHUS	18	P100	✓	✓	✓	✓	Face au 6 grande rue (Petit Lihus)	2,9	2,2	60	60		125	100/2x070							
Voie publique	60365	LIHUS	19	P100	✓	✓	✓	✓	Face au 8 grande rue (Petit Lihus)	2,7	4,0	60	60		125	100/2x070							
Voie publique	60365	LIHUS	20	P100	✓	✓	✓	✓	7 rue de Beauvais	4,0	2,5	60	60		150	100/2x070							
Voie publique	60365	LIHUS	21	MARE	✓	✓	✓	✓	Rue de Beauvais/rue de Crèvecoeur								120						
Voie publique	60365	LIHUS	22	MARE	✓	✓	✓	✓	Face au 14 rue de Beauvais								120						
Voie publique	60365	LIHUS	23	MARE	✓	✓	✓	✓	3 rue de Crèvecoeur								120						
Voie publique	60365	LIHUS	24	MARE	✓	✓	✓	✓	Face au 09 rue basse								120						
Voie publique	60365	LIHUS	25	MARE	✓	✓	✓	✓	Rue de Cathoux								120						
Voie publique	60365	LIHUS	26	RES	✓	✓	✓	✓	Petit Lihus/rue principale								120						

# Défense Incendie de la commune de LOUEUSE

Légende  
 \* Etat  
 \* Anomalie  
 \* Accès  
 \* Signalisation

**X** -Indisponible  
 -Avec anomalies  
 -Non autorisée  
 -Problématique

-En service  
 -Sans anomalie  
 -Autorisée  
 -Sans problème

**X** -Non conforme  
 en service

30/05/2016

Implantation	N°Insee	Nom Commune	N°PEI	Type	E L a	A n o	A c c e s	S i g	Adresse	Pression Statique	Pression Dynamique	Debit Mod	Debit Mod	Debit à 1 bar	Debit à 0,6 bar	Diamètre alim	Diamètre sortie	Volume réserve m3	Réa / rés	Debit réaim m3/h	Volume château d'eau	Allitude château d'eau	Réserve Inc
Voie publique	60371	LOUEUSE	1	P100	✓	✓	✓	✓	RUE DE LA BRIQUETTERIE AU N°3	2,5	2,0	60	60	60		200	100/2x070		<input type="checkbox"/>		200	225	
Voie publique	60371	LOUEUSE	2	P100	✓	✓	✓	✓	RUE DU FAY N2	2,5	2,1	60	60	60		150	100/2x070		<input type="checkbox"/>		200	225	
Voie publique	60371	LOUEUSE	3	P100	✓	✓	✓	✓	RUE DU PUIT, FACE AU 51	2,6	2,1	60	60	60		150	100/2x070		<input type="checkbox"/>		200	225	
Voie publique	60371	LOUEUSE	4	P100	✓	✓	✓	✓	RUE DU PUIT, FACE AU 30	2,7	2,2	60	60	60		200	100/2x070		<input type="checkbox"/>		200	225	
Voie publique	60371	LOUEUSE	5	P100	✓	✓	✓	✓	RUE DU PUIT, AU 16	3,0	2,4	60	60	60		200	100/2x070		<input type="checkbox"/>		200	225	
Voie publique	60371	LOUEUSE	6	P100	✓	✓	✓	✓	RUE DES LONGS CHAMPS, AU 5	2,9	2,1	60	60	60		200	100/2x070		<input type="checkbox"/>		200	225	
Voie publique	60371	LOUEUSE	7	P100	✓	✓	✓	✓	RUE DU PUIT, AU N67	2,6	2,1	60	60	60		150	100/2x070		<input type="checkbox"/>		200	225	
Voie publique	60371	LOUEUSE	8	P100	✓	✓	✓	✓	RUE DE LA BRIQUETTERIE, AU N 14	2,3	1,9	60	60	60		150	100/2x070		<input type="checkbox"/>		200	225	
Voie publique	60371	LOUEUSE	9	P100	✓	✓	✓	✓	RUE DES CHATAIGNIERS ANGLE DE LA BRIQUETTERIE	2,5	2,0	60	60	60		150	100/2x070		<input type="checkbox"/>		200	225	
Voie publique	60371	LOUEUSE	10	P180	✓	✓	✓	✓	FERME DE BEAULIEU	2,8	1,0	60	60	60		060	070		<input type="checkbox"/>		200	225	
Voie publique	60371	LOUEUSE	11	P100	✓	✓	✓	✓	RUE DU FAY, AU N16	2,6	20,0	60	60	60		150	100/2x070		<input type="checkbox"/>		200	225	
Voie publique	60371	LOUEUSE	12	P100	✓	✓	✓	✓	RUE DU PUIT, AU N1	3,0	2,4	60	60	60		150	100/2x070		<input type="checkbox"/>		200	225	
Voie publique	60371	LOUEUSE	13	CITE	✓	✓	✓	✓	FERME DE BEAULIEU									120	<input type="checkbox"/>				
Voie publique	60371	LOUEUSE	14	MARE	✓	✓	✓	✓	MARE DE L EGLISE									Inconnu	<input type="checkbox"/>				
Voie publique	60371	LOUEUSE	15	MARE	✓	✓	✓	✓	RUE DU FAY									Inconnu	<input type="checkbox"/>				
Voie publique	60371	LOUEUSE	16	P100	✓	✓	✓	✓	CHATEAU D'EAU DANS UN CHEMIN DIT DE LA SINETTE	3,0	2,5	60	60	60		200	100/2x070		<input type="checkbox"/>		200	225	
Voie publique	60371	LOUEUSE	17	MARE	✓	✓	✓	✓	RUE DU PUIT AU NIVEAU DU N 51									1200	<input type="checkbox"/>				
Voie publique	60371	LOUEUSE	18	MARE	✓	✓	✓	✓	RUE DU PUIT ENTRE LE N° 1 ET N°16									120	<input type="checkbox"/>				

# Défense Incendie de la commune de MARSEILLE EN BEAUVAISIS

30/05/2016

- Légende
- \* Etat
  - \* Anomalie
  - \* Accès
  - \* Signalisation
  - X** -Indisponible
  - Avec anomalies
  - Non autorisée
  - Problématique
  - En service
  - Sans anomalie
  - Autorisée
  - Sans problème
  - X** -Non conforme en service

Implantation	N°Insee	Nom Commune	N°PEI	Type	E t a t	A n o m a l i e	A c c è s	S i g n a l i s a t i o n	Adresse	Pression Statique	Pression Dynamique	Débit Mod	Débit à 1 bar	Débit à 0,6 bar	Diamètre alim	Diamètre sortie	Volume réserve m3	Réa / Débit réallim. m3/h	Volume château d'eau	Altitude château d'eau	Réserve inc
Voie publique	60387	MARSEILLE EN BEAUVAISIS	22	P100	✓	✓	✓	✓	face au N°6 Ferme de Beautrés	9,0	4,8		60		150	100/2x070					
Voie publique	60387	MARSEILLE EN BEAUVAISIS	23	P100	✓	✓	✓	✓	Rue du moulin face à la rue de Tossac	5,6	1,5		60		150	100/2x070					
Voie publique	60387	MARSEILLE EN BEAUVAISIS	24	P100	✓	✓	✓	✓	n° 8 BIS RUE DU GENERAL LECLERC	4,2	3,4		60		150	100/2x070					
Voie publique	60387	MARSEILLE EN BEAUVAISIS	25	P100	✓	✓	✓	✓	n°14 rue ferninand buisson	3,2	2,1		60		150	100/2x070					
Voie publique	60387	MARSEILLE EN BEAUVAISIS	26	P100	✓	✓	✓	✓	Rue de la chapelle	1,8	1,0		60		100	100/2x070					
Voie publique	60387	MARSEILLE EN BEAUVAISIS	27	P100	✓	✓	✓	✓	Face au n°11 rue du bois	9,2	5,1		60		150	100/2x070					
Voie publique	60387	MARSEILLE EN BEAUVAISIS	28	P100	✓	✓	✓	✓	Rue de Boissy	8,2	4,0		60		150	100/2x070					
Voie publique	60387	MARSEILLE EN BEAUVAISIS	29	CITE	✓	✓	✓	✓	Rue des Potier au CES								120				
Voie publique	60387	MARSEILLE EN BEAUVAISIS	30	COUR	✓	✓	✓	✓	a côté de la station d' épuration beaupré								Inépuisable				
Voie publique	60387	MARSEILLE EN BEAUVAISIS	31	COUR	✓	✓	✓	✓	rue du chauffour à côté de la halle								Inépuisable				
Voie publique	60387	MARSEILLE EN BEAUVAISIS	32	COUR	✓	✓	✓	✓	rue fernand buisson face au centre social								Inépuisable				
Voie publique	60387	MARSEILLE EN BEAUVAISIS	33	COUR	✓	✓	✓	✓	Rue Ferninand Buisson au lavoir								Inépuisable				



# Défense Incendie de la commune de MARTINCOURT

Légende \* Etat \* Anomalie \* Accés \* Signalisation

-Indisponible  
 -Avec anomalies  
 -Non autorisée  
 -Problématique

-En service  
 -Sans anomalie  
 -Autorisée  
 -Sans problème

-Non conforme en services

30/05/2016

Implantation	N°Insee	Nom Commune	N°PEI	Type	E t a t	A n o m a l i e	A c c é s	S i g n a l i s a t i o n	Adresse	Pression Statique	Pression Dynamique	Débit Max	Débit à 1 bar	Débit à 0,6 bar	Diamètre alm.	Diamètre sortie	Volume réserve m3	Réa / rés	Débit réallim m3/h	Volume château d'eau	Altitude château d'eau	Réserve inc
Voie publique	60388	MARTINCOURT	1	P100	✓	✓	✓	✓	GRANDE RUE AU N° 10	2,8	1,7	60	60		150	100/2x070		<input type="checkbox"/>		1000	140	
Voie publique	60388	MARTINCOURT	2	P100	✓	✓	✓	✓	RUE PRINCIPALE FACE AU N°3	5,0	2,0	60	60		125	100/2x070		<input type="checkbox"/>		1000	140	
Voie publique	60388	MARTINCOURT	3	P100	✓	✓	✓	✓	RUE DU MOULIN AU N°1	5,0	1,5	60	60		100	100/2x070		<input type="checkbox"/>		1000	140	
Voie publique	60388	MARTINCOURT	4	P100	✓	✓	✓	✓	RUE DE LA VALLEE A COTE DU N° 7	2,7	2,0	60	60		150	100/2x070		<input type="checkbox"/>		1000	140	
Voie publique	60388	MARTINCOURT	5	P100	✓	✓	✓	✓	RUE DE LA VALLEE FACE AU	2,5	2,0	60	60		350	100/2x070		<input type="checkbox"/>		1000	140	
Voie publique	60388	MARTINCOURT	6	P100	✓	✓	✓	✓	RUE DE LA VALLEE A COTE DU CALVAIRE	2,5	2,0	60	60		350	100/2x070		<input type="checkbox"/>		1000	140	
Voie publique	60388	MARTINCOURT	7	P100	✓	✓	✓	✓	RUE DU MOULIN FACE AU N°8	2,7	2,2	60	60		150	100/2x070		<input type="checkbox"/>		1000	140	
Voie publique	60388	MARTINCOURT	8	P100	✓	✓	✓	✓	RUE DU LAVOIR AU N°6	3,5	1,5	60	60		250	100/2x070		<input type="checkbox"/>		1000	140	

# Défense Incendie de la commune de MOLIENS

30/05/2016

- Légende
- \* Etat
  - \* Anomalie
  - \* Accès
  - \* Signalisation
- Incapable
  - Avec anomalies
  - Non autorisée
  - Problématique
- En service
  - Sans anomalie
  - Autorisée
  - Sans problème
- Non conforme
  - en service

Implantation	N°Insee	Nom Commune	N°PEI	Type	E t a t	A n o m a l i e	S i g n a l i s a t i o n	Adresse	Pression Statique	Pression Dynamique	Débit Maxi	Débit à 1 bar	Débit à 0,6 bar	Diamètre alim	Diamètre sortie	Volume réserve m3	Réa l i m i s	Réa l i m i s	Volume chateau d'eau	Altitude chateau d'eau	Réserve inc
Voie publique	60405	MOLIENS	1	RES	<input checked="" type="checkbox"/>	<input checked="" type="checkbox"/>	<input checked="" type="checkbox"/>	Place de la Mairie								Inconnu	<input type="checkbox"/>	<input type="checkbox"/>			
Voie publique	60405	MOLIENS	2	P100	<input checked="" type="checkbox"/>	<input checked="" type="checkbox"/>	<input checked="" type="checkbox"/>	16 Rue de Picardie	3,6	3,0		140		inconnu	100/2x070		<input type="checkbox"/>	<input type="checkbox"/>			
Voie publique	60405	MOLIENS	3	P100	<input checked="" type="checkbox"/>	<input checked="" type="checkbox"/>	<input checked="" type="checkbox"/>	44 Rue de Picardie	3,5	2,8		128		inconnu	100/2x070		<input type="checkbox"/>	<input type="checkbox"/>			
Voie publique	60405	MOLIENS	4	P100	<input checked="" type="checkbox"/>	<input checked="" type="checkbox"/>	<input checked="" type="checkbox"/>	Angle Verte / Picardie	3,3	3,7		120		inconnu	100/2x070		<input type="checkbox"/>	<input type="checkbox"/>			
Voie publique	60405	MOLIENS	6	RES	<input checked="" type="checkbox"/>	<input checked="" type="checkbox"/>	<input checked="" type="checkbox"/>	Rue Verte ETS PICNOR								200	<input type="checkbox"/>	<input checked="" type="checkbox"/>			
Voie publique	60405	MOLIENS	7	P100	<input checked="" type="checkbox"/>	<input checked="" type="checkbox"/>	<input checked="" type="checkbox"/>	Lieu dit le Petit Moliens	2,9			44	47	inconnu	100/2x070		<input type="checkbox"/>	<input type="checkbox"/>			
Voie publique	60405	MOLIENS	8	RES	<input checked="" type="checkbox"/>	<input checked="" type="checkbox"/>	<input checked="" type="checkbox"/>	Rue de la Neuville, Face au 58.									<input type="checkbox"/>	<input type="checkbox"/>			
Voie publique	60405	MOLIENS	9	P100	<input checked="" type="checkbox"/>	<input checked="" type="checkbox"/>	<input checked="" type="checkbox"/>	ue de la Neuville						inconnu	100/2x070		<input type="checkbox"/>	<input type="checkbox"/>			
Voie publique	60405	MOLIENS	10	P100	<input checked="" type="checkbox"/>	<input checked="" type="checkbox"/>	<input checked="" type="checkbox"/>	Face au 40 Rue de la Neuville						inconnu	100/2x070		<input type="checkbox"/>	<input type="checkbox"/>			
Voie publique	60405	MOLIENS	11	RES	<input checked="" type="checkbox"/>	<input checked="" type="checkbox"/>	<input checked="" type="checkbox"/>	13 Rue de la Neuville								120	<input type="checkbox"/>	<input checked="" type="checkbox"/>			
Voie publique	60405	MOLIENS	12	P100	<input checked="" type="checkbox"/>	<input checked="" type="checkbox"/>	<input checked="" type="checkbox"/>	Face au 5 Rue de la Neuville (Chapelle)						inconnu	100/2x070		<input type="checkbox"/>	<input type="checkbox"/>			
Voie publique	60405	MOLIENS	13	P100	<input checked="" type="checkbox"/>	<input checked="" type="checkbox"/>	<input checked="" type="checkbox"/>	6 Rue de la Neuville	3,3			41	51	inconnu	100/2x070		<input type="checkbox"/>	<input type="checkbox"/>			
Voie publique	60405	MOLIENS	15	P100	<input checked="" type="checkbox"/>	<input checked="" type="checkbox"/>	<input checked="" type="checkbox"/>	Rue du Cimetiere, face au Cimetiere.	3,5	2,6		106		inconnu	100/2x070		<input type="checkbox"/>	<input type="checkbox"/>			
Voie publique	60405	MOLIENS	16	P100	<input checked="" type="checkbox"/>	<input checked="" type="checkbox"/>	<input checked="" type="checkbox"/>	Angle Rue des Ecoles / des Bonnetiers.	3,7	2,8		115		inconnu	100/2x070		<input type="checkbox"/>	<input type="checkbox"/>			
Voie publique	60405	MOLIENS	17	P100	<input checked="" type="checkbox"/>	<input checked="" type="checkbox"/>	<input checked="" type="checkbox"/>	Entre le 27 et 29 Rue des Bonnetiers	4,0	3,0		117		inconnu	100/2x070		<input type="checkbox"/>	<input type="checkbox"/>			
Voie publique	60405	MOLIENS	18	RES	<input checked="" type="checkbox"/>	<input checked="" type="checkbox"/>	<input checked="" type="checkbox"/>	Rue des Bonnetiers, ETS KINDY								400	<input type="checkbox"/>	<input checked="" type="checkbox"/>			
Voie publique	60405	MOLIENS	19	RES	<input checked="" type="checkbox"/>	<input checked="" type="checkbox"/>	<input checked="" type="checkbox"/>	38 Rue des Bonnetiers								120	<input type="checkbox"/>	<input checked="" type="checkbox"/>			
Voie publique	60405	MOLIENS	20	P100	<input checked="" type="checkbox"/>	<input checked="" type="checkbox"/>	<input checked="" type="checkbox"/>	61 Rue des Bonnetiers	4,0	3,0		112		inconnu	100/2x070		<input type="checkbox"/>	<input type="checkbox"/>			
Voie publique	60405	MOLIENS	21	P100	<input checked="" type="checkbox"/>	<input checked="" type="checkbox"/>	<input checked="" type="checkbox"/>	Face au 64 Rue des Bonnetiers	3,8	2,7		95		inconnu	100/2x070		<input type="checkbox"/>	<input type="checkbox"/>			
Voie publique	60405	MOLIENS	22	P100	<input checked="" type="checkbox"/>	<input checked="" type="checkbox"/>	<input checked="" type="checkbox"/>	25 Rue des Tilleuls	3,8	2,0		73		inconnu	100/2x070		<input type="checkbox"/>	<input type="checkbox"/>			
Voie publique	60405	MOLIENS	23	P100	<input checked="" type="checkbox"/>	<input checked="" type="checkbox"/>	<input checked="" type="checkbox"/>	Rue de l'avenir, Face à la Rue des Frénes.	3,9	1,5		66		inconnu	100/2x070		<input type="checkbox"/>	<input type="checkbox"/>			
Voie publique	60405	MOLIENS	24	P100	<input checked="" type="checkbox"/>	<input checked="" type="checkbox"/>	<input checked="" type="checkbox"/>	39 Rue Principale de Pleuville	4,0			56	58	inconnu	100/2x070		<input type="checkbox"/>	<input type="checkbox"/>			
Voie publique	60405	MOLIENS	25	P100	<input checked="" type="checkbox"/>	<input checked="" type="checkbox"/>	<input checked="" type="checkbox"/>	25 Rue Principale de Pleuville.						inconnu	100/2x070		<input type="checkbox"/>	<input type="checkbox"/>			
Voie publique	60405	MOLIENS	26	P100	<input checked="" type="checkbox"/>	<input checked="" type="checkbox"/>	<input checked="" type="checkbox"/>	7 Rue Principale de Pleuville	3,4			47	51	inconnu	100/2x070		<input type="checkbox"/>	<input type="checkbox"/>			
Voie publique	60405	MOLIENS	27	P100	<input checked="" type="checkbox"/>	<input checked="" type="checkbox"/>	<input checked="" type="checkbox"/>	Rue du Patis Manon, Face au 3 Bis	3,6	2,7		100		inconnu	100/2x070		<input type="checkbox"/>	<input type="checkbox"/>			

# Défense Incendie de la commune de MOLIENS

30/05/2016

- Légende
- \* Etat
  - \* Anomalie
  - \* Accès
  - \* Signalisation
  - X** -Incristonible
  - Avec anomalies
  - Non autorisée
  - Problématique
  - En service
  - Sans anomalie
  - Autorisée
  - Sans problème
  - X** -Non conforme en service

Implantation	N°Insee	Norm Commune	N°PEI	Type	E I a	A R o	S i c g	Adresse	Pression Statique	Pression Dynamique	Débit Maxi	Débit à 1 bar	Débit à 0,6 bar	Diamètre alim	Diamètre sortie	VOLUME réserve m <sup>3</sup>	Réa / rés	Débit réél m <sup>3</sup> /h	VOLUME citerne d'eau	Altitude citerne d'eau	Réserve inc	
Voie publique	60405	MOLIENS	28	RES	✓	✓	✓	34 Rue du Patis Manon								120	<input checked="" type="checkbox"/>					
Voie publique	60405	MOLIENS	29	P100	✓	✓	✓	31 Rue de la Neuville	3,1			56	60	inconnu	100/2x070		<input type="checkbox"/>					
Voie publique	60405	MOLIENS	30	RES	✓	✓	✓	25 Rue de Pleuville								120	<input checked="" type="checkbox"/>					
Voie publique	60405	MOLIENS	31	P100	✓	✓	✓	Chemin Le Bois de Lille	3,0	1,0		60		inconnu	100/2x070		<input type="checkbox"/>					
Voie publique	60405	MOLIENS	32	P100	✓	✓	✓	Rue Pierre Buée, Entre le 16 et le 18	3,8	1,0		60		inconnu	100/2x070		<input type="checkbox"/>					

## Défense Incendie de la commune de MONCEAUX L ABBAYE

Légende \* Etat  
 \* Anomalie  
 \* Accès  
 \* Signalisation

**X** -Indisponible  
 -Avec anomalies  
 -Non autorisée  
 -Problématique

-En service  
 -Sans anomalie  
 -Autorisée  
 -Sans problème

**X** -Non conforme  
 en service

30/05/2016

Implantation	N°Insee	Nom Commune	N°PEI	Type	E t a	A n o c	S i g	Adresse	Pression Statique	Pression Dynamique	Débit Maxi	Débit à 1 bar	Débit à 0,6 bar	Diamètre alim	Diamètre sortie	VOLUME réserve m3	Réa / rés	Volume château d'eau	Altitude château d'eau	Reserve inc
Voie publique	60407	MONCEAUX L'ABBAYE	1	P100	<b>X</b>	<b>X</b>	✓	Rue des puits, Face au 9			35	24	26	inconnu	100/2x070		<input type="checkbox"/>			
Voie publique	60407	MONCEAUX L'ABBAYE	2	RES	✓	✓	✓	1 Rue Lantquet								120	<input checked="" type="checkbox"/>			
Voie publique	60407	MONCEAUX L'ABBAYE	3	RES	✓	✓	✓	Rue de L'Egouchet								120	<input type="checkbox"/>			
Voie publique	60407	MONCEAUX L'ABBAYE	4	RES	✓	✓	✓	Rue Verte, Face 7								120	<input type="checkbox"/>			
Voie publique	60407	MONCEAUX L'ABBAYE	5	B070	<b>X</b>	<b>X</b>	✓	2 rue du Chauffour						100	070		<input type="checkbox"/>			
Voie publique	60407	MONCEAUX L'ABBAYE	6	B070	<b>X</b>	<b>X</b>	✓	4bis rue de l'Egouchet						100	070		<input type="checkbox"/>			
Voie publique	60407	MONCEAUX L'ABBAYE	7	RES	✓	✓	✓	Rue du Grand Chemin								120	<input type="checkbox"/>			

# Défense Incendie de la commune de MORVILLERS

30/05/2016

- Légende
- \* Etat
  - \* Anomalie
  - \* Accès
  - \* Signalisation
  - Indisponible
  - Avec anomalies
  - Non autorisées
  - Problématique
  - En service
  - Sans anomalie
  - Autorisée
  - Sans problème
  - Non conforme en service

Implantation	N°Insee	Nom Commune	N°PEI	Type	E t a	A c c è s	S i g n a l i s a t i o n	Adresse	Pression Statique	Pression Dynamique	Débit Maxi	Débit à 1 bar	Débit à 0,6 bar	Diamètre alim.	Diamètre sortie	Volume réserve m3	Réa / rés	Volims château d'eau	Alliége château d'eau	Réserve inc
Voie publique	60435	MORVILLERS	1	P100	✓	✓	✓	RUE DE RIQUEFOSSE, AU N62	4,1	1,3	60	60		150	100/2x070			200	225	
Voie publique	60435	MORVILLERS	2	P100	✓	✓	✓	RUE DE RIQUEFOSSE, AU N 13	4,0	1,4	60	60		150	100/2x070			200	225	
Voie publique	60435	MORVILLERS	3	P100	✓	✓	✓	RUE DU SOUVENIR, AU N2	4,0	1,2	60	60		150	100/2x070			200	225	
Voie publique	60435	MORVILLERS	4	P100	✓	✓	✓	RUE DE MONSURE FACE AU BAR	4,0	1,9	60	60		150	100/2x070			200	225	
Voie publique	60435	MORVILLERS	5	P100	✓	✓	✓	RUE DE MONSURE, FACE AU N12	4,2	2,0	60	60		150	100/2x070			200	225	
Voie publique	60435	MORVILLERS	6	P100	✓	✓	✓	RUE MARQUANT, AU N20	4,3	1,8	60	60		150	100/2x070			200	225	
Voie publique	60435	MORVILLERS	7	P100	✓	✓	✓	RUE MARQUANT, AU N27	4,4	2,0	60	60		150	100/2x070			200	225	
Voie publique	60435	MORVILLERS	8	P100	✓	✓	✓	RUE FERNAND BOULET, AU N°1	4,2	1,6	60	60		150	100/2x070			200	225	
Voie publique	60435	MORVILLERS	9	P100	✓	✓	✓	RUE DE GREMEVILLERS	4,2	1,3	60	60		200	100/2x070			200	225	
Voie publique	60435	MORVILLERS	10	P100	✓	✓	✓	RUE DE MONSURE, AU N°11	4,1	1,8	60	60		150	100/2x070			200	225	
Voie publique	60435	MORVILLERS	11	P100	✓	✓	✓	RUE MARQUANT	4,1	1,6	60	60		150	100/2x070			200	225	
Voie publique	60435	MORVILLERS	12	P100	✓	✓	✓	RUE FRNAND BOULET	4,2	1,5	60	60		150	100/2x070			200	225	
Voie publique	60435	MORVILLERS	13	P100	✓	✓	✓	RUE RIQUEFOSSE	4,2	1,3	60	60		150	100/2x070			200	225	
Voie publique	60435	MORVILLERS	14	MARE	✓	✓	✓	RUE DE MONSURE								120				
Voie publique	60435	MORVILLERS	15	MARE	✓	✓	✓	RUE MARQUANT								120				
Voie publique	60435	MORVILLERS	16	P100	✓	✓	✓	RUE RIQUEFOSSE, AU N33	4,2	1,4	60	60		100	100/2x070			200	225	
Voie publique	60435	MORVILLERS	17	MARE	✓	✓	✓	RUE DE RIQUEFOSSE, RD 150								120				

# Défense Incendie de la commune de MUREAUMONT

30/05/2016

- Légende
- \* Etat
  - \* Anomalie
  - \* Accès
  - \* Signalisation
  - X** -Indisponible
  - Avec anomalies
  - Non autorisée
  - Problématique
  - En service
  - Sans anomalies
  - Autorisée
  - Sans problème
  - X** -Non conforme en service

Implantation	N°Insee	Nom Commune	N°PEI	Type	E t a	A n o	A c c è s	S i g	Adresse	Pression Statique	Pression Dynamique	Débit Maxi	Débit à 1 bar	Débit à 0,6 bar	Diamètre alim	Diamètre sortie	Volume réserve m3	Réa / Ré alim	Rés	Débit réallim. m3/h	Volume château d'eau	Altitude château d'eau	Réserve Inc
Voie publique	60444	MUREAUMONT	1	RES	✓	X	✓	✓	7 Route Principale								120	<input type="checkbox"/>	<input checked="" type="checkbox"/>				
Voie publique	60444	MUREAUMONT	2	RES	✓	X	✓	✓	Route Principale, Entre la 42 et 44								120	<input type="checkbox"/>	<input checked="" type="checkbox"/>				
Voie publique	60444	MUREAUMONT	3	RES	✓	X	✓	✓	Lieu dit Colagnies Dan								120	<input type="checkbox"/>	<input checked="" type="checkbox"/>				
Voie publique	60444	MUREAUMONT	4	RES	✓	X	✓	✓	Lieu dit Colagnie le Bas								120	<input type="checkbox"/>	<input checked="" type="checkbox"/>				
Voie publique	60444	MUREAUMONT	5	RES	✓	X	✓	✓	Ferme du Bois Colin								120	<input type="checkbox"/>	<input checked="" type="checkbox"/>				

# Défense incendie de la commune de OFFOY

30/05/2016

- Légende
- \* Etat
  - \* Anomalie
  - \* Accès
  - \* Signalisation

- Indisponible
- Avec anomalies
- Non autorisée
- Problématique

- En service
- Sans anomalie
- Autorisée
- Sans problème

- Non conforme en service

Implantation	N°Insee	Nom Commune	N°PEI	Type	E t a t	A n o c g	A c t i g	Adresse	Pression Statique	Pression Dynamique	Débit Maxi	Débit à 1 bar	Débit à 0,6 bar	Diamètre alim	Diamètre sortie	Volume réserve m3	Réé alim	Réa / rés	Débit réalign m3/h	Volume château d'eau	Altitude château d'eau	Réserve inc
Voie publique	60472	OFFOY	1	MARE	<input checked="" type="checkbox"/>	<input checked="" type="checkbox"/>	<input checked="" type="checkbox"/>	Rue du moulin								120	<input type="checkbox"/>	<input type="checkbox"/>				
Voie publique	60472	OFFOY	2	RES	<input checked="" type="checkbox"/>	<input checked="" type="checkbox"/>	<input checked="" type="checkbox"/>	Rue de Thoix								140	<input checked="" type="checkbox"/>	<input type="checkbox"/>				
Voie publique	60472	OFFOY	3	CITE	<input checked="" type="checkbox"/>	<input checked="" type="checkbox"/>	<input checked="" type="checkbox"/>	Chemin du tour de ville								120	<input type="checkbox"/>	<input type="checkbox"/>				

# Défense Incendie de la commune de OMECOURT

Légende \* Etat \* En service \* Non conforme  
 \* Anomalie \* Avec anomalies \* Sans anomalie  
 \* Accès \* Non autorisée \* Autorisée  
 \* Signalisation \* Problématique \* Sans problème

30/05/2016

Implantation	N°Insee	Nom Commune	N°PEI	Type	E t a t	A c c è s	S i g n a l i s a t i o n	Adresse	Pression Statique	Pression Dynamique	Débit Maxi	Débit à 1 bar	Débit à 0,6 bar	Diamètre alim	Diamètre sortie	Volume réserve m3	Réa / Débit réalm rés	Volume château d'eau	ANRUC château d'eau	Réserve inc
Voie publique	60476	OMECOURT	1	P100	✓	✓	✓	Rue André Trancart	7,0	5,5		60		125	100/2x070					
Voie publique	60476	OMECOURT	2	P100	✓	✓	✓	Rue des écoles angle rue saint desnicourt	6,1	1,0		60		100	100/2x070					
Voie publique	60476	OMECOURT	3	P100	✓	✓	✓	6 Rue des Sinettes	6,1	5,2		60		125	100/2x070					
Voie publique	60476	OMECOURT	4	P100	✓	✓	✓	RUE DES FONTAINES	6,3	5,5		60		150	100/2x070					
Voie publique	60476	OMECOURT	5	P100	✓	✓	✓	Rue de la Chapelle, Hameau de Epeaux	2,5	1,2		60		150	100/2x070					
Voie publique	60476	OMECOURT	6	P100	✓	✓	✓	2 Rue du Calvaire, Hameau de Epeaux	2,6	1,5		60		150	100/2x070					
Voie publique	60476	OMECOURT	7	P100	✓	✓	✓	Rue du Bacon, Hameau de Epeaux	2,6	1,5		60		150	100/2x070					
Voie publique	60476	OMECOURT	8	RES	✓	✓	✓	Rue de l'Eglise								120				
Voie publique	60476	OMECOURT	9	P100	✓	✓	✓	Rue des Fontaines	6,5	5,6		60		150	100/2x070					
Voie publique	60476	OMECOURT	10	P100	✓	✓	✓	Rue des Cardots, Station de Pompape	7,0	5,0		60		150	100/2x070					
Voie publique	60476	OMECOURT	11	RES	✓	✓	✓	Rue de la Chapelle, Hameau de Epeaux								120				
Voie publique	60476	OMECOURT	12	MARE	✓	✓	✓	Rue du Calvaire								120				
Voie publique	60476	OMECOURT	13	P100	✓	✓	✓	Rue de St Deniscourt	6,0	1,3		60		125	100/2x070					
Voie publique	60476	OMECOURT	14	P100	✓	✓	✓	Impasse d'Ernemont	4,0		107	89		100	100/2x070					



# Défense Incendie de la commune de OUDEUIL

Légende \* Etat  
 \* Anomalie  
 \* Acces  
 \* Signalisation

-Indisponible  
 -Avec anomalies  
 -Non autorisée  
 -Problématique

-En service  
 -Sans anomalie  
 -Autorisée  
 -Sans problème

-Non conforme  
 en service

30/05/2016

Implantation	N°Insee	Nom Commune	N°PEI	Type	E t a	A o	A c	S c	A c	S g	Adresse	Pression Statique	Pression Dynamique	Debit Maxi	Debit à 1 bar	Debit à 0,6 bar	Diamètre allin	Diamètre sortie	Volumé réservé m3	Réa / rés	Rés / rés	Debit réalmi m3/h	Volume château d'eau	Altitude château d'eau	Réserve inc
Voie publique	60484	OUDEUIL	1	P100	✓	✓	✓	✓	✓	✓	rue de villepoix à côté du n°3	9,0	8,6		60		200	100/2x070		<input type="checkbox"/>	<input type="checkbox"/>				
Voie publique	60484	OUDEUIL	2	P100	✓	✓	✓	✓	✓	✓	rue de villepoix	9,0	8,4		60		200	100/2x070		<input type="checkbox"/>	<input type="checkbox"/>				
Voie publique	60484	OUDEUIL	3	P100	✓	✓	✓	✓	✓	✓	rue de l'herperie	10,1	9,6		60		200	100/2x070		<input type="checkbox"/>	<input type="checkbox"/>				
Voie publique	60484	OUDEUIL	4	P100	✓	✓	✓	✓	✓	✓	5 rue de couliemogne	8,6	8,3		60		200	100/2x070		<input type="checkbox"/>	<input type="checkbox"/>				
Voie publique	60484	OUDEUIL	5	P100	✓	✓	✓	✓	✓	✓	rue couliemogne Hameau de OUDEUIL	3,6	3,4		60		200	100/2x070		<input type="checkbox"/>	<input type="checkbox"/>				
Voie publique	60484	OUDEUIL	6	P100	✓	✓	✓	✓	✓	✓	Ferme de couliemogne à Couliemogne Hameau de OUDEUIL	3,6	3,4		60		200	100/2x070		<input type="checkbox"/>	<input type="checkbox"/>				
Voie publique	60484	OUDEUIL	7	P100	✓	✓	✓	✓	✓	✓	rue de saint omer	9,7	9,4		60		150	100/2x070		<input type="checkbox"/>	<input type="checkbox"/>				
Voie publique	60484	OUDEUIL	8	P100	✓	✓	✓	✓	✓	✓	rue du bois à Ribeaupville Hameau de OUDEUIL	4,5	3,4		60		100	100/2x070		<input type="checkbox"/>	<input type="checkbox"/>				
Voie publique	60484	OUDEUIL	9	P100	✓	✓	✓	✓	✓	✓	20 rue de la neuville sur oudeuil, à RIBEAUVILLEa côté du N° 22 Hameau de OUDEUIL	4,3	2,9		60		200	100/2x070		<input type="checkbox"/>	<input type="checkbox"/>				
Voie publique	60484	OUDEUIL	10	P100	✓	✓	✓	✓	✓	✓	rue de la gare à GRAND OUDEUIL Hameau de OUDEUIL	9,0	7,9		60		125	100/2x070		<input type="checkbox"/>	<input type="checkbox"/>				
Voie publique	60484	OUDEUIL	11	P100	✓	✓	✓	✓	✓	✓	à Côté de la station à ( RIBEAUVILLE ) Hameau de OUDEUIL	4,0	3,4		60		125	100/2x070		<input type="checkbox"/>	<input type="checkbox"/>				
Voie publique	60484	OUDEUIL	12	P100	✓	✓	✓	✓	✓	✓	Rue Cabreau	9,8	9,1		60		200	100/2x070		<input type="checkbox"/>	<input type="checkbox"/>				
Voie publique	60484	OUDEUIL	13	P100	✓	✓	✓	✓	✓	✓	Rue du grand oudeuil	8,5	8,1		60		200	070/2x100		<input type="checkbox"/>	<input type="checkbox"/>				
Voie publique	60484	OUDEUIL	14	P100	✓	✓	✓	✓	✓	✓	Angle rue de Villepoix avec la Rue Sanguine	8,8	8,1		60		200	100/2x070		<input type="checkbox"/>	<input type="checkbox"/>				
Voie publique	60484	OUDEUIL	15	P100	✓	✓	✓	✓	✓	✓	Rue de la gare au GRAND OUDEUIL Hameau de OUDEUIL	9,0	8,1		60		200	100/2x070		<input type="checkbox"/>	<input type="checkbox"/>				
Voie publique	60484	OUDEUIL	16	P100	✓	✓	✓	✓	✓	✓	Face à la Rue des tilleuls à RIBEAUVILLE Hameau de OUDEUIL	4,4	3,9		60		200	100/2x070		<input type="checkbox"/>	<input type="checkbox"/>				

# Défense Incendie de la commune de PISSELEU AUX BOIS

30/05/2016

- Légende
- \* Etat
  - \* Anomalie
  - \* Accès
  - \* Signalisation
- Indisponible  
 -Avec anomalies  
 -Non autorisée  
 -Problématique
- En service  
 -Sans anomalie  
 -Autorisée  
 -Sans problème
- Non conforme  
 en service

Implantation	N° Insee	Nom Commune	N°PEI	Type	E t a	A d o c s	A c c è s	S i g n a l i s a t i o n	Adresse	Pression Statique	Pression Dynamique	Débit Maxi	Débit à 1 bar	Débit à 0,6 bar	Diamètre alim	Diamètre sortie	VOLUME réserve m <sup>3</sup>	Ré alim rés	Réa / rés	Débit réalm: m <sup>3</sup> /h	VOLUME cathart d'eau	Altitude cathart d'eau	Réserve inc
Voie publique	60493	PISSELEU AUX BOIS	1	P100	✓	✓	✓	✓	8 rue de Coullernogne	3,5	3,2	60	60		300	100/2x070		<input type="checkbox"/>	<input type="checkbox"/>				
Voie publique	60493	PISSELEU AUX BOIS	2	P100	✓	✓	✓	✓	Rue du placot	3,6	3,3	60	60		150	100/2x070		<input type="checkbox"/>	<input type="checkbox"/>				
Voie publique	60493	PISSELEU AUX BOIS	3	P100	✓	✓	✓	✓	28 rue de Juvignies	3,9	2,3	60	60		300	100/2x070		<input type="checkbox"/>	<input type="checkbox"/>				
Voie publique	60493	PISSELEU AUX BOIS	4	P100	✓	✓	✓	✓	10 rue du placot	3,6	3,2	60	60		150	100/2x070		<input type="checkbox"/>	<input type="checkbox"/>				
Voie publique	60493	PISSELEU AUX BOIS	5	P100	✓	✓	✓	✓	8 bis rue cointe	3,5	2,7	60	60		150	100/2x070		<input type="checkbox"/>	<input type="checkbox"/>				
Voie publique	60493	PISSELEU AUX BOIS	6	P100	✓	✓	✓	✓	Face au 1 rue à cailloux	3,7	3,2	60	60		150	100/2x070		<input type="checkbox"/>	<input type="checkbox"/>				
Voie publique	60493	PISSELEU AUX BOIS	7	P100	✓	✓	✓	✓	Face au 5 rue du puit fondu	3,5	2,7	60	60		150	100/2x070		<input type="checkbox"/>	<input type="checkbox"/>				
Voie publique	60493	PISSELEU AUX BOIS	8	P100	✓	✓	✓	✓	9 rue guillot	3,5	3,0	60	60		150	100/2x070		<input type="checkbox"/>	<input type="checkbox"/>				
Voie publique	60493	PISSELEU AUX BOIS	9	P100	✓	✓	✓	✓	20 rue guillot	3,3	1,8	60	60		150	100/2x070		<input type="checkbox"/>	<input type="checkbox"/>				
Voie publique	60493	PISSELEU AUX BOIS	10	P100	✓	✓	✓	✓	10 rue de Juvignies	3,9	3,3	60	60		300	100/2x070		<input type="checkbox"/>	<input type="checkbox"/>				
Voie publique	60493	PISSELEU AUX BOIS	11	P100	✓	✓	✓	✓	5 rue d'Ordeuil	3,5	2,7	60	60		300	100/2x070		<input type="checkbox"/>	<input type="checkbox"/>				
Voie publique	60493	PISSELEU AUX BOIS	12	P100	✓	✓	✓	✓	Rue de Coullernogne (cimetière)	3,5	2,5	60	60		300	100/2x070		<input type="checkbox"/>	<input type="checkbox"/>				
Voie publique	60493	PISSELEU AUX BOIS	13	P100	✓	✓	✓	✓	Rue du catvaire/rue Bourbon	3,7	3,3	60	60		150	100/2x070		<input type="checkbox"/>	<input type="checkbox"/>				

# Défense incendie de la commune de PREVILLERS

Légende

- \* Etat
- \* Anomalie
- \* Accès
- \* Signalisation

**X** -Incapable  
-Avec anomalies  
-Non autorisée  
-Problématique

En service  
-Sans anomalie  
-Autorisée  
-Sans problème

**X** -Non conforme  
en service

30/05/2016

Implantation	N°Insee	Nom Commune	N°PEI	Type	E t a	A	A	S	Adresse	Pression Statique	Pression Dynamique	Débit Meq	Débit à 1 bar	Débit à 0,6 bar	Diamètre alim	Diamètre sortie	Volume réserve m3	Ré. alim	Rés./rés	Débit réél:m3/h	Volume chateau d'eau	Altitude chateau d'eau	Réserve Inc
Voie publique	60514	PREVILLERS	1	P100	✓	✓	✓	✓	Rue principale (face à la mairie)	3,0	2.7	60	60		200	100/2x070		<input type="checkbox"/>	<input type="checkbox"/>				
Voie publique	60514	PREVILLERS	2	P100	✓	✓	✓	✓	Rue de Granovilliers	3,2	2.3	60	60		150	100/2x070		<input type="checkbox"/>	<input type="checkbox"/>				
Voie publique	60514	PREVILLERS	3	P100	✓	✓	✓	✓	Route d'Hétomesnil	1,9	1.5	60	60		200	100/2x070		<input type="checkbox"/>	<input type="checkbox"/>				
Voie publique	60514	PREVILLERS	4	P100	✓	✓	✓	✓	27 rue principale						200	100/2x070		<input type="checkbox"/>	<input type="checkbox"/>				
Voie publique	60514	PREVILLERS	5	P100	✓	✓	✓	✓	Face au 54 rue principale	2,9	2.5	60	60		200	100/2x070		<input type="checkbox"/>	<input type="checkbox"/>				
Voie publique	60514	PREVILLERS	6	P100	✓	✓	✓	✓	Ferme des Gallets	2,9	2.2	60	60		150	100/2x070		<input type="checkbox"/>	<input type="checkbox"/>				
Voie publique	60514	PREVILLERS	7	P100	✓	✓	✓	✓	Face au 5 (Ovillers)	3,7	3.0	60	60		150	100/2x070		<input type="checkbox"/>	<input type="checkbox"/>				
Voie publique	60514	PREVILLERS	8	MARE	✓	✓	✓	✓	Face au 20 rue principale								120	<input type="checkbox"/>	<input type="checkbox"/>				
Voie publique	60514	PREVILLERS	9	P100	✓	✓	✓	✓	Rue du bois	1,7	1.0	60	60		150	100/2x070		<input type="checkbox"/>	<input type="checkbox"/>				
Voie publique	60514	PREVILLERS	10	MARE	✓	✓	✓	✓	67 rue principale								120	<input type="checkbox"/>	<input type="checkbox"/>				



# Défense Incendie de la commune de ROMESCAMPS

Légende  
 \* Etat  
 \* Anomalie  
 \* Accès  
 \* Signalisation

**X** -Indisponible  
 -Avec anomalies  
 -Non autorisée  
 -Problématique

**X** -En services  
 -Sans anomalie  
 -Autorisée  
 -Sans problème

**X** -Non conforme  
 en service

30/05/2016

Implantation	N°Insee	Nom Commune	N°PEI	Type	E t a t	A n o m a l i e	A c c e s	S i g n a l i s a t i o n	Adresse	Pression Statique	Pression Dynamique	Débit Maxi	Débit à 1 bar	Débit à 0,6 bar	Diamètre affm	Diamètre sortie	Volume réserve m3	Réa / Ré affm	Débit réélim m3/h	Volume abstrou d'eau	Altitude coteau d'eau	Réserve inc
Voie publique	60545	ROMESCAMPS	1	P100	X	X	X	X	Angle rue du Moulin/Stade.				34	39	inconnu	100/2x070		<input type="checkbox"/>				
Voie publique	60545	ROMESCAMPS	2	P100	X	X	X	X	48 Rue de Normandie				12	16	inconnu	100/2x070		<input type="checkbox"/>				
Voie publique	60545	ROMESCAMPS	3	P100	X	X	X	X	23 Rue de Normandie				14	20	inconnu	100/2x070		<input type="checkbox"/>				
Voie publique	60545	ROMESCAMPS	4	P100	X	X	X	X	2 Rue de Normandie						inconnu	100/2x070		<input type="checkbox"/>				
Voie publique	60545	ROMESCAMPS	5	P100	X	X	X	X	22 Rue de Picardie				16	25	inconnu	100/2x070		<input type="checkbox"/>				
Voie publique	60545	ROMESCAMPS	6	P100	X	X	X	X	42 Rue de Picardie				20	25	inconnu	100/2x070		<input type="checkbox"/>				
Voie publique	60545	ROMESCAMPS	7	P100	X	X	X	X	16 Rue de Bernapré				42	44	inconnu	100/2x070		<input type="checkbox"/>				
Voie publique	60545	ROMESCAMPS	8	P100	X	X	X	X	1 Rue Dupont				15	21	inconnu	100/2x070		<input type="checkbox"/>				
Voie publique	60545	ROMESCAMPS	9	P100	X	X	X	X	12 Rue de Carroix				24	27	inconnu	100/2x070		<input type="checkbox"/>				
Voie publique	60545	ROMESCAMPS	10	P100	X	X	X	X	35 Rue de Carroix				43	45	inconnu	100/2x070		<input type="checkbox"/>				
Voie publique	60545	ROMESCAMPS	11	P100	X	X	X	X	3 Rue de Mathronville				20	29	inconnu	100/2x070		<input type="checkbox"/>				
Voie publique	60545	ROMESCAMPS	12	B070	X	X	X	X	12 Rue du Calvaire				20	21	inconnu	070		<input type="checkbox"/>				
Voie publique	60545	ROMESCAMPS	14	RES	X	X	X	X	6 rue du Calvaire								120	<input type="checkbox"/>				
Voie publique	60545	ROMESCAMPS	15	RES	X	X	X	X	RD 68								120	<input checked="" type="checkbox"/>				
Voie publique	60545	ROMESCAMPS	16	RES	X	X	X	X	23 Rue de Normandie								120	<input type="checkbox"/>				
Voie publique	60545	ROMESCAMPS	17	RES	X	X	X	X	26 Rue de Picardie								120	<input type="checkbox"/>				
Voie publique	60545	ROMESCAMPS	18	RES	X	X	X	X	35 Rue de Carroix								120	<input type="checkbox"/>				
Voie publique	60545	ROMESCAMPS	19	RES	X	X	X	X	3 Rue Dupont								120	<input type="checkbox"/>				
Voie publique	60545	ROMESCAMPS	20	RES	X	X	X	X	RD 68 / D 919								120	<input type="checkbox"/>				

# Défense Incendie de la commune de ROTHOIS

30/05/2016

- Légende
- \* Etat
  - \* Anomalie
  - \* Accès
  - \* Signalisation
  - ✗ -Indisponible
  - ✗ -Avec anomalies
  - ✗ -Non autorisée
  - ✗ -Problématique
  - ✓ -En service
  - ✓ -Sans anomalie
  - ✓ -Autorisée
  - ✓ -Sans problème
  - ✗ -Non conforme en service

Implantation	N°Insee	Nom Commune	N°PEI	Type	E t a t	A c c è s	S i g n a l i s a t i o n	Adresse	Pression Statique	Pression Dynamique	Débit Maxi	Débit à 1 bar	Débit à 0,6 bar	Diamètre alim	Diamètre sortie	Volume réserve m3	Rés alim	Réa / Débit réalm res	Volume château d'eau	Altitude château d'eau	Réserve inc
Voie publique	60550	ROTHOIS	1	P100	✓	✓	✓	24 RUE DE L'EPINE	4,6	3,0		60		125	100/2x070		<input type="checkbox"/>	<input type="checkbox"/>			
Voie publique	60550	ROTHOIS	2	P100	✓	✓	✓	face N°14 RUE DE MALMIFAIT	4,6	3,1		60		150	100/2x070		<input type="checkbox"/>	<input type="checkbox"/>			
Voie publique	60550	ROTHOIS	3	P100	✓	✓	✓	5 RUE DE L'EGLISE	4,1	2,5		60		125	100/2x070		<input type="checkbox"/>	<input type="checkbox"/>			
Voie publique	60550	ROTHOIS	4	P100	✓	✓	✓	10 RUE DE L'EGLISE	4,0	2,5		60		125	100/2x070		<input type="checkbox"/>	<input type="checkbox"/>			
Voie publique	60550	ROTHOIS	5	P100	✓	✓	✓	Face au 18 RUE DE L'EGLISE	3,7	2,1		60		125	100/2x070		<input type="checkbox"/>	<input type="checkbox"/>			
Voie publique	60550	ROTHOIS	6	P100	✓	✓	✓	Face N°5 RUE DE L'EPINE	4,0	2,6		60		125	100/2x070		<input type="checkbox"/>	<input type="checkbox"/>			
Voie publique	60550	ROTHOIS	7	MARE	✓	✓	✓	N° 10 RUE DE L'EGLISE								120	<input type="checkbox"/>	<input type="checkbox"/>			
Voie publique	60550	ROTHOIS	8	MARE	✓	✓	✓	CHEMIN DE WAMAISON								120	<input type="checkbox"/>	<input type="checkbox"/>			

# Défense Incendie de la commune de ROY BOISSY

Légende  
 \* Etat  
 \* Anomalie  
 \* Accés  
 \* Signalisation

**X** -Indisponible  
 -Avec anomalies  
 -Non autorisée  
 -Problématique

**W** -En service  
 -Sans anomalie  
 -Autorisée  
 -Sans problème

**W** -Non conforme  
 en service

30/05/2016

Implantation	N° Insee	Norm Commune	N°PEI	Type	E t a	A n c i e n	S i c i l o g	Adresse	Pression Statique	Pression Dynamique	Débit Maxi	Débit à 1 bar	Débit à 0,6 bar	Diamètre allin	Diamètre sortie	Volume réserve m3	Re alim	Réa / rés	Débit réalm m3/h	Volume château d'eau	Altitude château d'eau	Reserve inc
Voie publique	60557	ROY BOISSY	1	P100	<b>X</b>	<b>X</b>	<b>W</b>	Face N°3 ANCIENNE RUE	3,6	1,0		16		100	100/2x070		<input type="checkbox"/>	<input type="checkbox"/>				
Voie publique	60557	ROY BOISSY	2	P100	<b>X</b>	<b>X</b>	<b>W</b>	Face N°3 RUE DE L'ABREUVOIR	4,0	1,0		56		100	100/2x070		<input type="checkbox"/>	<input type="checkbox"/>				
Voie publique	60557	ROY BOISSY	3	P100	<b>W</b>	<b>W</b>	<b>W</b>	RUE VALERAN, Le Mesnil Valeran Hameau de ROY BOISSY	5,0	1,0		60		100	100/2x070		<input type="checkbox"/>	<input type="checkbox"/>				
Voie publique	60557	ROY BOISSY	4	P100	<b>W</b>	<b>W</b>	<b>W</b>	RUE DU PUIITS, Le Mesnil Valeran Hameau de ROY BOISSY	5,0	1,0		60		100	100/2x070		<input type="checkbox"/>	<input type="checkbox"/>				
Voie publique	60557	ROY BOISSY	5	COUR	<b>W</b>	<b>W</b>	<b>W</b>	N°2 RUE DE L'ABBAYE, L'ANNOY Hameau de ROY BOISSY								Inépuis able	<input type="checkbox"/>	<input type="checkbox"/>				
Voie publique	60557	ROY BOISSY	6	COUR	<b>W</b>	<b>W</b>	<b>W</b>	RUE DES RENARDIERS, Rue des renardiens a ( ROY )								Inépuis able	<input type="checkbox"/>	<input type="checkbox"/>				
Voie publique	60557	ROY BOISSY	7	COUR	<b>W</b>	<b>W</b>	<b>W</b>	Angle des renardières et rue de fontaine								Inépuis able	<input type="checkbox"/>	<input type="checkbox"/>				
Voie publique	60557	ROY BOISSY	8	COUR	<b>W</b>	<b>W</b>	<b>W</b>	Place de BOISSY, au lavoir								Inépuis able	<input type="checkbox"/>	<input type="checkbox"/>				
Voie publique	60557	ROY BOISSY	9	COUR	<b>W</b>	<b>W</b>	<b>W</b>	N°21 rue du Therinet, BOISSY								Inépuis able	<input type="checkbox"/>	<input type="checkbox"/>				
Voie publique	60557	ROY BOISSY	10	MARE	<b>W</b>	<b>W</b>	<b>W</b>	mare du mesnil ( Le Mesnil - Valeran Hameau de ROY BOISSY )								120	<input type="checkbox"/>	<input type="checkbox"/>				

## Défense Incendie de la commune de SAINT ARNOULT

30/05/2016

- Légende
- \* Etat
  - \* Anomalie
  - \* Accés
  - \* Signalisation
  - Incisponible
  - Avec anomalies
  - Non autorisée
  - Problematique
  - En service
  - Sans anomalies
  - Autorisée
  - Sans problème
  - Non conforme
  - en service

Implantation	N° Insee	Nom Commune	N°PEI	Type	E t a t	A n o m a l i e s	A c c é s	S i g n a l i s a t i o n	Adresse	Pression Statique	Pression Dynamique	Débit Maxi	Débit à 1 bar	Débit à 0,6 bar	Diamètre alim	Diamètre sortie	Volume réserve m3	Réé alim	Rés / Débit résimés	Vitesse débit résimés	Volume chateau d'eau	Altitude chateau d'eau	Reserve inc	
Voie publique	60566	SAINT ARNOULT	1	P100	<input checked="" type="checkbox"/>	<input checked="" type="checkbox"/>	<input checked="" type="checkbox"/>	<input checked="" type="checkbox"/>	Rue de Moliens, à côté du Calvaire	4,0			22		150	100/2x070		<input type="checkbox"/>	<input type="checkbox"/>					
Voie publique	60566	SAINT ARNOULT	2	P100	<input checked="" type="checkbox"/>	<input checked="" type="checkbox"/>	<input checked="" type="checkbox"/>	<input checked="" type="checkbox"/>	Rue de Moliens, Face au 12	2,4	1.3		60		150	100/2x070		<input type="checkbox"/>	<input type="checkbox"/>					
Voie publique	60566	SAINT ARNOULT	3	P100	<input checked="" type="checkbox"/>	<input checked="" type="checkbox"/>	<input checked="" type="checkbox"/>	<input checked="" type="checkbox"/>	Rue Principale, Face au 9	4,0	2.8		60		150	100/2x070		<input type="checkbox"/>	<input type="checkbox"/>					
Voie publique	60566	SAINT ARNOULT	4	P100	<input checked="" type="checkbox"/>	<input checked="" type="checkbox"/>	<input checked="" type="checkbox"/>	<input checked="" type="checkbox"/>	8 Rue des Fonds d'Ormecourt	4,2	3.0		60		150	100/2x070		<input type="checkbox"/>	<input type="checkbox"/>					
Voie publique	60566	SAINT ARNOULT	5	P100	<input checked="" type="checkbox"/>	<input checked="" type="checkbox"/>	<input checked="" type="checkbox"/>	<input checked="" type="checkbox"/>	Rue du Chateau d'Eau, Face au 8	2,0	1.3		60		150	100/2x070		<input type="checkbox"/>	<input type="checkbox"/>					
Voie publique	60566	SAINT ARNOULT	6	P100	<input checked="" type="checkbox"/>	<input checked="" type="checkbox"/>	<input checked="" type="checkbox"/>	<input checked="" type="checkbox"/>	Rue d'Epeaux, Au pied du réservoir	2,5			56		150	100/2x070		<input type="checkbox"/>	<input type="checkbox"/>					
Voie publique	60566	SAINT ARNOULT	7	RES	<input checked="" type="checkbox"/>	<input checked="" type="checkbox"/>	<input checked="" type="checkbox"/>	<input checked="" type="checkbox"/>	Marcoquet, Au niveau du calvaire								120	<input type="checkbox"/>	<input checked="" type="checkbox"/>					
Voie publique	60566	SAINT ARNOULT	8	RES	<input checked="" type="checkbox"/>	<input checked="" type="checkbox"/>	<input checked="" type="checkbox"/>	<input checked="" type="checkbox"/>	Rue Francois Patte, Au niveau du 28 Bis								120	<input type="checkbox"/>	<input checked="" type="checkbox"/>					
Voie publique	60566	SAINT ARNOULT	9	RES	<input checked="" type="checkbox"/>	<input checked="" type="checkbox"/>	<input checked="" type="checkbox"/>	<input checked="" type="checkbox"/>	Colagnie des Bois								120	<input type="checkbox"/>	<input checked="" type="checkbox"/>					
Voie publique	60566	SAINT ARNOULT	10	RES	<input checked="" type="checkbox"/>	<input checked="" type="checkbox"/>	<input checked="" type="checkbox"/>	<input checked="" type="checkbox"/>	Colagnies des Fenêts, A proximité du calvaire								120	<input type="checkbox"/>	<input checked="" type="checkbox"/>					



# Défense Incendie de la commune de SAINT DENISCOURT

30/05/2016

- Légende
- \* Etat
  - \* Anomalie
  - \* Accès
  - \* Signalisation

- Indisponible
- Avec anomalies
- Non autorisée
- Problématique

- En service
- Sans anomalie
- Autorisée
- Sans problème

- Non conforme en service

Implantation	N°Insee	Nom Commune	N°PEI	Type	E t a t	A n o m a l i e	A c c è s	S i g n a l i s a t i o n	Adresse	Pression Statique	Pression Dynamique	Débit Maxi	Débit à 1 bar	Débit à 0,6 bar	Diamètre alim	Diamètre sortie	Volume réservé m <sup>3</sup>	Rés alim	Résa / Débit réélim m <sup>3</sup> /h	Volume château d'eau	Altitude château d'eau	Réserve inc
Voie publique	60571	SAINT DENISCOURT	1	P100	✓	✓	✓	✓	RUE NEUVE	4,5	3,5	60	60		200	100/2x070		<input type="checkbox"/>	<input type="checkbox"/>	200	225	
Voie publique	60571	SAINT DENISCOURT	2	P100	✓	✓	✓	✓	RUE NEUVE	5,0	4,0	60	60		200	100/2x070		<input type="checkbox"/>	<input type="checkbox"/>	200	225	
Voie publique	60571	SAINT DENISCOURT	3	P100	✓	✓	✓	✓	RUE PRINCIPALE FACE AU N°9	6,6	5,5	60	60		200	100/2x070		<input type="checkbox"/>	<input type="checkbox"/>	200	225	
Voie publique	60571	SAINT DENISCOURT	4	P100	✓	✓	✓	✓	PLACE DE L'EGLISE	7,6	6,5	60	60		200	100/2x070		<input type="checkbox"/>	<input type="checkbox"/>	200	225	
Voie publique	60571	SAINT DENISCOURT	6	P100	✓	✓	✓	✓	RUE PRINCIPALE FACE A LA RUE AU BOIS	4,9	3,9	60	60		200	100/2x070		<input type="checkbox"/>	<input type="checkbox"/>	200	225	
Voie publique	60571	SAINT DENISCOURT	7	P100	✓	✓	✓	✓	IMPASSE DE LA RIVIERE	7,7	6,8	60	60		100	100/2x070		<input type="checkbox"/>	<input type="checkbox"/>	200	225	
Voie publique	60571	SAINT DENISCOURT	8	P100	✓	✓	✓	✓	RUE DU BOIS	6,5	5,5	60	60		150	100/2x070		<input type="checkbox"/>	<input type="checkbox"/>	200	225	
Voie publique	60571	SAINT DENISCOURT	9	MARE	✓	✓	✓	✓	rue neuve, en face du n°3								120	<input type="checkbox"/>	<input type="checkbox"/>			
Voie publique	60571	SAINT DENISCOURT	10	P65	✓	✓	✓	✓	rue de therines a gauche du hangar				14		200	100/2x070		<input type="checkbox"/>	<input type="checkbox"/>			

## Défense incendie de la commune de SAINT MAUR

Légende

- \* Etat
- \* Anomalie
- \* Accès
- \* Signalisation

**X** Incapable  
 -Avec anomalies  
 -Non autorisée  
 -Problématique

**X** -En service  
 -Sans anomalie  
 -Autorisée  
 -Sans problème

**X** -Non conforme  
 en service

30/05/2016

Implantation	N°Insee	N°PEI	Type	E t a	A n c	A c c	S i g	Adresse	Pression Statique	Pression Dynamique	Débit Max	Débit à 1 bar	Débit à 0,6 bar	Diamètre adm	Diamètre sortie	VOLUME réserve m3	Ré alim tés	Réa / tés	Débit réélim m3/h	Volume château d'eau	Altitude château d'eau	Réserve inc
Voie publique	60588	1	P100	✓	✓	✓	✓	Rue de Briot	5,0			160		250	100/2x070		<input type="checkbox"/>	<input type="checkbox"/>		1200		
Voie publique	60588	2	P100	✓	✓	✓	✓	38 Rue de Feuquieres	5,0			122		100	100/2x070		<input type="checkbox"/>	<input type="checkbox"/>		1200		
Voie publique	60588	3	P100	✓	✓	✓	✓	11 rue de Feuquieres	4,8			112		100	100/2x070		<input type="checkbox"/>	<input type="checkbox"/>		1200		
Voie publique	60588	4	P100	✓	✓	✓	✓	Lotissement Carouge	4,9			105		100	100/2x070		<input type="checkbox"/>	<input type="checkbox"/>		1200		
Voie publique	60588	5	P100	X	✓	✓	✓	2 Rue de la vallée	5,0			105		100	100/2x070		<input type="checkbox"/>	<input type="checkbox"/>		1200		
Voie publique	60588	6	P100	X	✓	✓	✓	22 Rue de la vallée	5,0			105		100	100/2x070		<input type="checkbox"/>	<input type="checkbox"/>		1200		
Voie publique	60588	7	P100	✓	✓	✓	✓	49 Rue de la vallée	5,2			100		100	100/2x070		<input type="checkbox"/>	<input type="checkbox"/>		1200		
Voie publique	60588	8	P100	✓	✓	✓	✓	71 Rue de la vallée	7,1			92		100	100/2x070		<input type="checkbox"/>	<input type="checkbox"/>		1200		
Voie publique	60588	9	P100	✓	✓	✓	✓	Rue de Marseille	5,2			102		100	100/2x070		<input type="checkbox"/>	<input type="checkbox"/>		1200		
Voie publique	60588	10	P100	✓	✓	✓	✓	21 Rue de Marseille	5,0			84		100	100/2x070		<input type="checkbox"/>	<input type="checkbox"/>		1200		
Voie publique	60588	13	P100	✓	✓	✓	✓	37 Rue de Marseille	5,5			75		100	100/2x070		<input type="checkbox"/>	<input type="checkbox"/>		1200		
Voie publique	60588	14	P100	✓	✓	✓	✓	RD 7, au chateau d'eau	3,5			225		150	100/2x070		<input type="checkbox"/>	<input type="checkbox"/>		1200		
Voie publique	60588	15	P100	X	✓	✓	✓	4 Hameau de Ecatelet	3,8			36		080	100/2x070		<input type="checkbox"/>	<input type="checkbox"/>		1200		
Voie publique	60588	16	P100	X	✓	✓	✓	5 Hameau de Ecatelet	3,8			30		080	100/2x070		<input type="checkbox"/>	<input type="checkbox"/>		1200		
Voie publique	60588	17	RES	✓	✓	✓	✓	Rue de la vallée								120	<input type="checkbox"/>	<input type="checkbox"/>				
Voie publique	60588	18	RES	✓	✓	✓	✓	Hameau de Ecorchevache								120	<input checked="" type="checkbox"/>	<input type="checkbox"/>	3			

## Défense Incendie de la commune de SAINT OMER EN CHAUSSEE

Légende

- \* Etat
- \* Anomalie
- \* Accès
- \* Signalisation

**X** -Indisponible  
-Avec anomalies  
-Non autorisée  
-Problématique

**X** -En service  
-Sans anomalie  
-Autorisée  
-Sans problème

**X** -Non conforme  
en service

30/05/2016

Implantation	N°Insee	Nom Commune	N°PEI	Type	E t a t	A n o m a l i e	A c c e s	S i g n a l i s a t i o n	Adresse	Pression Statique	Pression Dynamique	Débit Maxi	Débit à 1 bar	Débit à 0,6 bar	Diamètre alim	Diamètre sortie	Volume réserve m3	Ré allir rés	Débit réallim m3/h	Volume château d'eau	Altitude château d'eau	Réserve inc
Voie publique	60590	SAINT OMER EN CHAUSSEE	1	P100	✓	✓	✓	✓	Face au N°13 grande rue à MONCEAU Hameau de ST OMER	6,5	6,0		60		200	100/2x070		<input type="checkbox"/>				
Voie publique	60590	SAINT OMER EN CHAUSSEE	2	P100	✓	✓	✓	✓	Face N°2 Rue du Château, MONCEAUX Hameau de ST OMER	7,0	6,5		60		200	100/2x070		<input type="checkbox"/>				
Voie publique	60590	SAINT OMER EN CHAUSSEE	3	P100	✓	✓	✓	✓	Château, MONCEAUX Hameau de ST OMER	8,8	8,2		60		100	100/2x070		<input type="checkbox"/>				
Voie publique	60590	SAINT OMER EN CHAUSSEE	4	P100	✓	✓	✓	✓	Face N°16 Rue du Maréchal Lederc	10,5	8,0		60		100	100/2x070		<input type="checkbox"/>				
Voie publique	60590	SAINT OMER EN CHAUSSEE	5	P100	✓	✓	✓	✓	RUE MARECHAL LECLERC, Face à la Rue d' Oudeuil	10,5	10,0		60		100	100/2x070		<input type="checkbox"/>				
Voie publique	60590	SAINT OMER EN CHAUSSEE	6	P100	✓	✓	✓	✓	N°3 Rue de Picardie, ,	3,8	2,0		60		100	100/2x070		<input type="checkbox"/>				
Voie publique	60590	SAINT OMER EN CHAUSSEE	7	P100	✓	✓	✓	✓	Face N°48 Rue de Normandie	5,0	3,0		60		100	100/2x070		<input type="checkbox"/>				
Voie publique	60590	SAINT OMER EN CHAUSSEE	8	P100	✓	✓	✓	✓	Place de l'Eglise	10,5	9,0		60		100	100/2x070		<input type="checkbox"/>				
Voie publique	60590	SAINT OMER EN CHAUSSEE	9	P100	✓	✓	✓	✓	N°50 Rue du Maréchal Lederc, ,	11,5	10,0		60		100	100/2x070		<input type="checkbox"/>				
Voie publique	60590	SAINT OMER EN CHAUSSEE	10	P100	✓	✓	✓	✓	Angle du Maréchal Lederc avec la Rue Sanguine	10,0	8,5		60		100	100/2x070		<input type="checkbox"/>				
Voie publique	60590	SAINT OMER EN CHAUSSEE	11	P100	✓	✓	✓	✓	N°2 Rue Sanguine, VILLEPOIX	9,5	8,5		60		200	100/2x070		<input type="checkbox"/>				
Voie publique	60590	SAINT OMER EN CHAUSSEE	12	P100	✓	✓	✓	✓	N°20 Rue Sanguine, VILLEPOIX	11,0	9,2		60		200	100/2x070		<input type="checkbox"/>				
Voie publique	60590	SAINT OMER EN CHAUSSEE	13	P100	✓	✓	✓	✓	Rue de l' Herperie, VILLEPOIX	11,0	10,0		60		200	100/2x070		<input type="checkbox"/>				
Voie publique	60590	SAINT OMER EN CHAUSSEE	14	P100	✓	✓	✓	✓	Face N°6 RUE DE LA GARE	11,5	10,5		60		200	100/2x070		<input type="checkbox"/>				
Voie publique	60590	SAINT OMER EN CHAUSSEE	15	P100	✓	✓	✓	✓	Place de la Gare	11,5	10,5		60		100	100/2x070		<input type="checkbox"/>				
Voie publique	60590	SAINT OMER EN CHAUSSEE	16	P100	✓	✓	✓	✓	N°1 Rue du Belloy	11,0	9,5		60		100	100/2x070		<input type="checkbox"/>				
Voie publique	60590	SAINT OMER EN CHAUSSEE	17	P100	✓	✓	✓	✓	N°8 Rue du Belloy	10,0	8,0		60		100	100/2x070		<input type="checkbox"/>				
Voie publique	60590	SAINT OMER EN CHAUSSEE	18	P100	✓	✓	✓	✓	N°18 Rue du Belloy	8,5	6,0		60		100	100/2x070		<input type="checkbox"/>				
Voie publique	60590	SAINT OMER EN CHAUSSEE	19	P100	✓	✓	✓	✓	N°24 Rue du Belloy	8,0	5,0		60		100	100/2x070		<input type="checkbox"/>				
Voie publique	60590	SAINT OMER EN CHAUSSEE	20	P100	✓	✓	✓	✓	N°53 Rue du Belloy ( Ferme du Belloy), Face au Centre de Réadaptation du Belloy	6,8	2,8		60		100	100/2x070		<input type="checkbox"/>				

## Défense Incendie de la commune de SAINT OMER EN CHAUSSEE

Légende \*Etat  
 \*Anomalie  
 \*Accès  
 \*Signalisation

-Indisponible  
 -Avec anomalies  
 -Non autorisée  
 -Problématique

-En service  
 -Sans anomalie  
 -Autorisée  
 -Sans problème

-Non conforme en service

30/05/2016

Implantation	N°Insee	Nom Commune	N°PEI	Type	E t a t	A n c i s	S i g	Adresse	Pression Statique	Pression Dynamique	Débit Maxi	Débit à 1 bar	Débit à 0,6 bar	Diamètre alim	Diamètre sortie	Volume réserve m3	ré alim	Réa / Débit résum rés m3/h	Volume château d'eau	Allitude château d'eau	Réserve inc
Voie publique	60590	SAINT OMER EN CHAUSSEE	21	P100	✓	✓	✓	MONCEAUX ( ets marissol ) Hameau de ST OMER	6,5	5,5		60		200	100/2x070		<input type="checkbox"/>				
Voie publique	60590	SAINT OMER EN CHAUSSEE	22	P100	✓	✓	✓	N°6 Rue du moulin des forges, Direction LE MOULIN et POLHAY	10,8	9,5		60		150	100/2x070		<input type="checkbox"/>				
Voie publique	60590	SAINT OMER EN CHAUSSEE	23	P100	✓	✓	✓	Grande Rue de Monceaux à MONCEAUX Hameau de ST OMER	7,0	6,0		60		200	100/2x070		<input type="checkbox"/>				
Voie publique	60590	SAINT OMER EN CHAUSSEE	24	P100	✓	✓	✓	Rue du Maréchal Lederc, PRES DU GARAGE PEUGEOT	10,0	8,0		60		100	100/2x070		<input type="checkbox"/>				
Voie publique	60590	SAINT OMER EN CHAUSSEE	25	P100	✓	✓	✓	Rue des Moulins des Forges, Direction LE MOULIN et POLHAY	11,2	10,0		60		150	100/2x070		<input type="checkbox"/>				
Voie publique	60590	SAINT OMER EN CHAUSSEE	26	P100	✓	✓	✓	N°55 Rue du Bellou	7,0	1,9		60		100	100/2x070		<input type="checkbox"/>				
Voie publique	60590	SAINT OMER EN CHAUSSEE	27	P100	✓	✓	✓	Rue du Maréchal Lederc	11,5	10,0		60		100	100/2x070		<input type="checkbox"/>				
Voie publique	60590	SAINT OMER EN CHAUSSEE	28	P100	✓	✓	✓	Rue de Picardie	3,3	1,7		60		150	100/2x070		<input type="checkbox"/>				
Voie publique	60590	SAINT OMER EN CHAUSSEE	29	P100	✓	✓	✓	Rue de Villepoix, à côté du Calvaire	9,5	8,3		60		200	100/2x070		<input type="checkbox"/>				
Voie publique	60590	SAINT OMER EN CHAUSSEE	30	P100	✓	✓	✓	Rue du Moulin, à Côté du N°12	10,5	9,5		60		150	100/2x070		<input type="checkbox"/>				
Voie publique	60590	SAINT OMER EN CHAUSSEE	31	P100	✓	✓	✓	Direction de la Neuville sur Oudeuil au Carrefour	8,5	7,0		60		150	100/2x070		<input type="checkbox"/>				
Voie publique	60590	SAINT OMER EN CHAUSSEE	32	P100	✓	✓	✓	Chemin du bois de Mazille	6,5	5,2		60		150	100/2x070		<input type="checkbox"/>				
Voie publique	60590	SAINT OMER EN CHAUSSEE	33	P100	✓	✓	✓	Impasse de la Vallée	9,5	8,5		60		150	100/2x070		<input type="checkbox"/>				
Voie publique	60590	SAINT OMER EN CHAUSSEE	34	COUR	✓	✓	✓	à Côté de la station d'épuration									<input type="checkbox"/>	Inépuisable			
Voie publique	60590	SAINT OMER EN CHAUSSEE	35	COUR	✓	✓	✓	Moulin de Monceaux Rue Verte à MONCEAU Hameau de ST OMER									<input type="checkbox"/>	Inépuisable			
Voie publique	60590	SAINT OMER EN CHAUSSEE	36	P100	✓	✓	✓	Chemin de la palastière, Chemin latéral	11,0	9,4		60		150	100/2x070		<input type="checkbox"/>				

# Défense Incendie de la commune de SAINT QUENTIN DES PRES

Légende

- \* Etat
- \* Anomalie
- \* Accès
- \* Signalisation

**X** -Indisponible  
-Avec anomalies  
-Non autorisée  
-Problématique

**X** -En service  
-Sans anomalie  
-Autorisée  
-Sans problème

**X** -Non conforme  
en services

30/05/2016

Implantation	N°Insee	Nom Commune	N°PEI	Type	E I n c i d e	A c c è s	A n o m a l i e	Adresse	Pression Statique	Pression Dynamique	Débit Max	Débit à 1 bar	Débit à 0,6 bar	Diamètre alim	Diamètre sortie	Volume réserve m3	Ré alim	Rés / rés	Débit réajim m3/h	Volume citerne d'eau	Altitude citerne d'eau	Réserve inc
Voie publique	60594	SAINT QUENTIN DES PRES	1	P100	✓	✓	✓	RUE SULLY	4,5	2,1	60	60	60	100	100/2x070		<input type="checkbox"/>	<input type="checkbox"/>		200	227	
Voie publique	60594	SAINT QUENTIN DES PRES	2	P100	✓	✓	✓	RUE D HECOURT (EGLISE)	4,9	2,6	60	60	60	100	100/2x070		<input type="checkbox"/>	<input type="checkbox"/>		200	227	
Voie publique	60594	SAINT QUENTIN DES PRES	3	P100	✓	✓	✓	RUE HYANCOURT	4,4	1,5	60	60	60	100	inconnu		<input type="checkbox"/>	<input type="checkbox"/>		200	227	
Voie publique	60594	SAINT QUENTIN DES PRES	4	P100	X	X	X	MOTHOIS	6,0	1,0	36	36	36	100	inconnu		<input type="checkbox"/>	<input type="checkbox"/>		200	227	
Voie publique	60594	SAINT QUENTIN DES PRES	5	P100	X	X	X	IMPASSE FROISSON (HYANCOURT)	4,8	1,0	23	23	23	100	100/2x070		<input type="checkbox"/>	<input type="checkbox"/>		200	227	
Voie publique	60594	SAINT QUENTIN DES PRES	6	P100	X	X	X	IMPASSE DU BUHART	6,6	1,0	25	25	25	100	100/2x070		<input type="checkbox"/>	<input type="checkbox"/>		200	227	
Voie publique	60594	SAINT QUENTIN DES PRES	7	P100	X	X	X	RUE D HARDANCOURT	6,2	1,0	30	30	30	100	100		<input type="checkbox"/>	<input type="checkbox"/>		200	227	
Voie publique	60594	SAINT QUENTIN DES PRES	8	P100	X	X	X	RUE DE BAZANCOURT	2,0	1,0	33	33	33	150	100		<input type="checkbox"/>	<input type="checkbox"/>		200	227	
Voie publique	60594	SAINT QUENTIN DES PRES	9	P100	X	X	X	RUE DE BAZANCOURT (FERME)	2,1	1,0	42	42	42	150	inconnu		<input type="checkbox"/>	<input type="checkbox"/>		200	227	
Voie publique	60594	SAINT QUENTIN DES PRES	10	P100	X	X	X	RUE ST QUENTIN, FACEAU N°22	5,1	1,0	58	58	58	100	inconnu		<input type="checkbox"/>	<input type="checkbox"/>		200	227	
Voie publique	60594	SAINT QUENTIN DES PRES	11	P100	X	X	X	BEAULEVRIER	5,4	1,0	54	54	54	100	100/2x070		<input type="checkbox"/>	<input type="checkbox"/>		200	227	
Voie publique	60594	SAINT QUENTIN DES PRES	12	P100	X	X	X	RUE D HARDANCOURTAU N° 22	6,5	1,0	30	30	30	100	inconnu		<input type="checkbox"/>	<input type="checkbox"/>		200	227	
Voie publique	60594	SAINT QUENTIN DES PRES	13	P100	X	X	X	RUE BEAULEVRIER, AU N°32	4,9	1,0	52	52	52	150	inconnu		<input type="checkbox"/>	<input type="checkbox"/>		200	227	
Voie publique	60594	SAINT QUENTIN DES PRES	14	CITE	✓	✓	✓	BEAULEVRIER FACE A LA FERME								120	<input type="checkbox"/>	<input type="checkbox"/>				
Voie publique	60594	SAINT QUENTIN DES PRES	15	CITE	✓	✓	✓	RUE DES CHAMPS DOLLANTS								120	<input type="checkbox"/>	<input type="checkbox"/>				
Voie publique	60594	SAINT QUENTIN DES PRES	16	CITE	✓	✓	✓	RUE DE SULLY FACE A LA RUE FONTAINE								120	<input type="checkbox"/>	<input type="checkbox"/>				
Voie publique	60594	SAINT QUENTIN DES PRES	17	CITE	✓	✓	✓	RUE DE MOLAGNIE, FACE AU N°33								120	<input type="checkbox"/>	<input type="checkbox"/>				
Voie publique	60594	SAINT QUENTIN DES PRES	18	CITE	✓	✓	✓	IMPASSE FROISSON (HYANCOURT)								120	<input type="checkbox"/>	<input type="checkbox"/>				
Voie publique	60594	SAINT QUENTIN DES PRES	19	CITE	✓	✓	✓	IMPASSE DU BUHART (HYANCOURT)								120	<input type="checkbox"/>	<input type="checkbox"/>				
Voie publique	60594	SAINT QUENTIN DES PRES	20	CITE	✓	✓	✓	RUE D HARDANCOURT (HYANCOURT)								120	<input type="checkbox"/>	<input type="checkbox"/>				
Voie publique	60594	SAINT QUENTIN DES PRES	21	CITE	✓	✓	✓	HAMEAU D'ESQUENNE								120	<input type="checkbox"/>	<input type="checkbox"/>				

# Défense incendie de la commune de SAINT QUENTIN DES PRES

Légende  
 \* Etat  
 \* Anomalie  
 \* Accès  
 \* Signalisation

-Indisponible  
 -Avec anomalies  
 -Non autorisée  
 -Problématique

-En service  
 -Sans anomalie  
 -Autorisée  
 -Sans problème

-Non conforme en service

30/05/2016

Implantation	N° Insee	Nom Commune	N°PEI	Type	E t a	A n o	A c c è s	S i g n a l i s a t i o n	Adresse	Pression Statique	Pression Dynamique	Débit Maxi	Débit à 1 bar	Débit à 0,6 bar	Diamètre elim	Diamètre sortie	VOLUME réserve m3	Ré allir	Réa / rés	Débit réélim m3/h	VOLUME chateau d'eau	Altitude chateau d'eau	Reserve inc
Voie publique	60594	SAINT QUENTIN DES PRES	22	MARE	<input checked="" type="checkbox"/>	<input checked="" type="checkbox"/>	<input checked="" type="checkbox"/>	<input checked="" type="checkbox"/>	MARE DE BEAULEVRIER								120	<input type="checkbox"/>	<input type="checkbox"/>				
Voie publique	60594	SAINT QUENTIN DES PRES	23	CITE	<input checked="" type="checkbox"/>	<input checked="" type="checkbox"/>	<input checked="" type="checkbox"/>	<input checked="" type="checkbox"/>	MOTHOIS FACE EGLISE								120	<input type="checkbox"/>	<input type="checkbox"/>				
Voie publique	60594	SAINT QUENTIN DES PRES	24	CITE	<input checked="" type="checkbox"/>	<input checked="" type="checkbox"/>	<input checked="" type="checkbox"/>	<input checked="" type="checkbox"/>	MOTHOIS CHANGEMENT DE DEPARTEMENT								120	<input checked="" type="checkbox"/>	<input type="checkbox"/>				

## Défense Incendie de la commune de SAINT SAMSON LA POTERIE

- Légende
- \* Etat
  - \* Anomalie
  - \* Accès
  - \* Signalisation

- X** -Indisponible
- Avec anomalies
- Non autorisée
- Problématique

- X** -En service
- Sans anomalie
- Autorisée
- Sans problème

- X** -Non conforme
- en services

30/05/2016

Implantation	N°Insee	Nom Commune	N°PEI	Type	E t a t	A c c è s	S i g n a l i s a t i o n	Adresse	Pression Statique	Pression Dynamique	Débit Mas	Débit à 1 bar	Débit à 0,6 bar	Diamètre alim	Diamètre sortie	Volume réserve m3	Re allig rés	Réa / rés	Débit rééliti m3/h	Volume château d'eau	Altitude château d'eau	Réserve inc
Voie publique	60596	SAINT SAMSON LA POTERIE	2	P100	<b>X</b>	<b>X</b>	<b>X</b>	36 Rue des Potiers						inconnu	100/2x070		<input type="checkbox"/>	<input type="checkbox"/>				
Voie publique	60596	SAINT SAMSON LA POTERIE	3	P100	<b>X</b>	<b>X</b>	<b>X</b>	10 Rue Picard				11	15	inconnu	070		<input type="checkbox"/>	<input type="checkbox"/>				
Voie publique	60596	SAINT SAMSON LA POTERIE	4	P180	<b>X</b>	<b>X</b>	<b>X</b>	30 Rue des Potiers				6	11	inconnu	070		<input type="checkbox"/>	<input type="checkbox"/>				
Voie publique	60596	SAINT SAMSON LA POTERIE	5	P100	<b>X</b>	<b>X</b>	<b>X</b>	Rue André Picard, Devant le parking de la Salle des fêtes			110	105		inconnu	100/2x070		<input type="checkbox"/>	<input type="checkbox"/>				
Voie publique	60596	SAINT SAMSON LA POTERIE	6	COUR	<b>X</b>	<b>X</b>	<b>X</b>	Rue de Villers									<input type="checkbox"/>	<input type="checkbox"/>	Inépuis able			
Voie publique	60596	SAINT SAMSON LA POTERIE	7	RES	<b>X</b>	<b>X</b>	<b>X</b>	Angle rue de Formerie / rue des potiers									<input type="checkbox"/>	<input type="checkbox"/>	80			
Voie publique	60596	SAINT SAMSON LA POTERIE	8	COUR	<b>X</b>	<b>X</b>	<b>X</b>	Rue de l'église									<input type="checkbox"/>	<input type="checkbox"/>	Inépuis able			
Voie publique	60596	SAINT SAMSON LA POTERIE	9	P100	<b>X</b>	<b>X</b>	<b>X</b>	Rue Baudechon, Derrière salle des fêtes parking			109	99		100	100/2x070		<input type="checkbox"/>	<input type="checkbox"/>				

# Défense Incendie de la commune de SAINT THIBAULT

30/05/2016

- Légende
- \* Etat
  - \* Anomalie
  - \* Accès
  - \* Signalisation
- indisponible  
 Avec anomalies  
 Non autorisée  
 Problématique
- En service  
 Sans anomalie  
 Autorisée  
 Sans problème
- Non conforme en service

Implantation	N°Insee	Nom Commune	N°PEI	Type	E t a t	A n o m a l i e	A c c è s	S i g n a l i s a t i o n	Adresse	Pression Statique	Pression Dynamique	Débit Maxi	Débit à 1 bar	Débit à 0,6 bar	Diamètre alim	Diamètre sortie	Volume réserve m3	Ré s é r v e	réa l i s é	Débit réalm m3/h	Volume château d'eau	Altitude château d'eau	Réserve inc
Voie publique	60599	SAINT THIBAULT	2	P180	✓	✗	✗	✓	Angle Rue Anicet Corniquet/RD 315	3,5		21	17	19	inconnu	070		<input type="checkbox"/>	<input type="checkbox"/>				
Voie publique	60599	SAINT THIBAULT	3	P180	✓	✗	✗	✓	25 rue Anicet Corniquet	3,0		23	19	21	inconnu	070		<input type="checkbox"/>	<input type="checkbox"/>				
Voie publique	60599	SAINT THIBAULT	4	P100	✓	✗	✗	✓	Angle Rue Anicet Corniquet/Rue de Carroix	2,9		30	21	23	inconnu	100/2x070		<input type="checkbox"/>	<input type="checkbox"/>				
Voie publique	60599	SAINT THIBAULT	5	P100	✓	✗	✗	✓	Hameau Menantissart, Rue du bout de la ville	3,0		40	27	31	inconnu	100/2x070		<input type="checkbox"/>	<input type="checkbox"/>				
Voie publique	60599	SAINT THIBAULT	6	P100	✓	✗	✗	✓	Hameau Ménantissart, Rue de Menantissart						inconnu	100/2x070		<input type="checkbox"/>	<input type="checkbox"/>				
Voie publique	60599	SAINT THIBAULT	7	P100	✓	✗	✗	✓	Hameau de Ménantissart Angle rue de Ménantissart/Route de "Les Calais"	3,1		57	42	46	inconnu	100/2x070		<input type="checkbox"/>	<input type="checkbox"/>				
Voie publique	60599	SAINT THIBAULT	8	P100	✓	✗	✗	✓	Hameau de "Les Calais"	3,1		55	37		inconnu	100/2x070		<input type="checkbox"/>	<input type="checkbox"/>				
Voie publique	60599	SAINT THIBAULT	9	MARE	✓	✓	✓	✓	Rue Anicet Corniquet								200	<input type="checkbox"/>	<input type="checkbox"/>				
Voie publique	60599	SAINT THIBAULT	10	RES	✓	✓	✓	✓	Hameau de "Menantissart" Angle Rue de Ménantissart/Rue de la rouge mare								120	<input type="checkbox"/>	<input type="checkbox"/>				
Voie publique	60599	SAINT THIBAULT	11	RES	✓	✓	✓	✓	Hameau de Haléine								120	<input type="checkbox"/>	<input type="checkbox"/>				
Voie publique	60599	SAINT THIBAULT	12	B070	✗	✓	✓	✓	Ferme de la moteleite	3,0		20	14	16	inconnu	070		<input type="checkbox"/>	<input type="checkbox"/>				
Voie publique	60599	SAINT THIBAULT	13	RES	✓	✓	✓	✓	59 rue Anicet Corniquet								60	<input type="checkbox"/>	<input type="checkbox"/>				



## Défense Incendie de la commune de SAINT VALERY SUR BRESLE

Légende \* Etat  
 \* Anomalie  
 \* Accès  
 \* Signalisation

**X** -Indisponible  
 -Avec anomalies  
 -Non autorisée  
 -Problématique

**X** -En service  
 -Sans anomalie  
 -Autorisée  
 -Sans problème

**X** -Non conforme  
 en service

30/05/2016

Implantation	N°Insee	Nom Commune	N°PEI	Type	E t a	A c c e s	A n o m a l i e	S i g n a l i s a t i o n	Adresse	Pression Statique	Pression Dynamique	Débit Maxi	Débit à 1 bar	Débit à 0,6 bar	Diamètre affm	Diamètre sofitie	Volume réserve.ms	Rés alim	Réa / Débit réalm rés	Volume château d'eau	Altitude château d'eau	Réserve inc
Voie publique	60602	SAINT VALERY SUR BRESLES	1	B100	X	X	✓	✓	Carrefour rue du Petit Beauvais et rue d'Aumale						080	070		<input type="checkbox"/>	<input type="checkbox"/>			
Voie publique	60602	SAINT VALERY SUR BRESLES	2	B070	X	X	✓	✓	Rue du Petit Beauvais, FACE A LA MAIRIE						080	070		<input type="checkbox"/>	<input type="checkbox"/>			
Voie publique	60602	SAINT VALERY SUR BRESLES	3	PI80	X	X	✓	✓	Route du Hameau, A COTE DU PUIT	2,1			25	22	080	070		<input type="checkbox"/>	<input type="checkbox"/>			
Voie publique	60602	SAINT VALERY SUR BRESLES	4	B070	X	X	✓	✓	Hameau d'Hardonseilles	2,1			5	6	080	070		<input type="checkbox"/>	<input type="checkbox"/>			
Voie publique	60602	SAINT VALERY SUR BRESLES	5	RES	✓	✓	✓	✓	Route du Hameau, FACE A LA MAIRIE								120	<input type="checkbox"/>	<input type="checkbox"/>			
Voie publique	60602	SAINT VALERY SUR BRESLES	6	RES	✓	✓	✓	✓	Hameau d'Hardonseille								120	<input type="checkbox"/>	<input type="checkbox"/>			
Voie publique	60602	SAINT VALERY SUR BRESLES	7	RES	✓	✓	✓	✓	Rue du Petit Beauvais, Ferme GENTY								120	<input type="checkbox"/>	<input type="checkbox"/>			

## Défense Incendie de la commune de SARCUS

Légende \* Etat  Anomalie  -Inadmissible  -Avec anomalies  -Non autorisée  -Problématique  
 -En service  -Sans anomalie  -Autorisée  -Sans problème  
 -Non conforme  en service

30/05/2016

Implantation	N°Insee	Nom Commune	N°PEI	Type	E a	A n	A c	S i	g	Adresse	Pression Statique	Pression Dynamique	Débit Max	Débit à 1 bar	Débit à 0,6 bar	Diamètre alim.	Diamètre sortie	Volume réserve m3	Ré alim	Rés / Débit réajim m3/h	Volume château d'eau	Altitude château d'eau	Réserve Inc
Voie publique	60604	SARCUS	1	RES	<input checked="" type="checkbox"/>	<input checked="" type="checkbox"/>	<input checked="" type="checkbox"/>	<input checked="" type="checkbox"/>	<input checked="" type="checkbox"/>	Rue de Mirlandaise								120	<input type="checkbox"/>	<input type="checkbox"/>			
Voie publique	60604	SARCUS	2	MARE	<input checked="" type="checkbox"/>	<input checked="" type="checkbox"/>	<input checked="" type="checkbox"/>	<input checked="" type="checkbox"/>	<input checked="" type="checkbox"/>	Rue de Mirlandaise								120	<input type="checkbox"/>	<input type="checkbox"/>			
Voie publique	60604	SARCUS	3	RES	<input checked="" type="checkbox"/>	<input checked="" type="checkbox"/>	<input checked="" type="checkbox"/>	<input checked="" type="checkbox"/>	<input checked="" type="checkbox"/>	Rue Maréchal Leclerc								120	<input type="checkbox"/>	<input type="checkbox"/>			
Voie publique	60604	SARCUS	4	RES	<input checked="" type="checkbox"/>	<input checked="" type="checkbox"/>	<input checked="" type="checkbox"/>	<input checked="" type="checkbox"/>	<input checked="" type="checkbox"/>	Rue de Grasse								120	<input type="checkbox"/>	<input type="checkbox"/>			
Voie publique	60604	SARCUS	5	RES	<input checked="" type="checkbox"/>	<input checked="" type="checkbox"/>	<input checked="" type="checkbox"/>	<input checked="" type="checkbox"/>	<input checked="" type="checkbox"/>	Hameau le Hayon								120	<input type="checkbox"/>	<input type="checkbox"/>			
Voie publique	60604	SARCUS	6	PI80	<input checked="" type="checkbox"/>	<input checked="" type="checkbox"/>	<input checked="" type="checkbox"/>	<input checked="" type="checkbox"/>	<input checked="" type="checkbox"/>	Hameau petit Sarcus, RD 315	4,0		22	17	19	inconnu	070		<input type="checkbox"/>	<input type="checkbox"/>			
Voie publique	60604	SARCUS	7	RES	<input checked="" type="checkbox"/>	<input checked="" type="checkbox"/>	<input checked="" type="checkbox"/>	<input checked="" type="checkbox"/>	<input checked="" type="checkbox"/>	Hameau le Hayon								60	<input type="checkbox"/>	<input type="checkbox"/>			

## Défense Incendie de la commune de SARNOIS

Légende \* Etat \* Anomalie \* Accès \* Signalisation

-Indisponible  
 -Avec anomalies  
 -Non autorisée  
 -Problématique

-En service  
 -Sans anomalie  
 -Autorisée  
 -Sans problème

-Non conforme en service

30/05/2016

Implantation	N°Insee	Nom Commune	N°PEI	Type	E t a	A n o	A c c	S i g	Adresse	Pression Statique	Pression Dynamique	Débit Maxi	Débit à 1 bar	Débit à 0,6 bar	Diamètre allin	Diamètre sortie	Volumé réserve m3	R6 allin rés	Réa / Débit réallim rés	Volumé clabau d'eau	Altitude clabau d'eau	Réserve inc
Voie publique	60605	SARNOIS	1	RES	✓	✓	✓	✓	Rue principale								120	<input type="checkbox"/>	<input type="checkbox"/>			
Voie publique	60605	SARNOIS	2	MARE	✓	✓	✓	✓	Rue principale								120	<input type="checkbox"/>	<input type="checkbox"/>			
Voie publique	60605	SARNOIS	3	MARE	✓	✓	✓	✓	Rue principale								600	<input type="checkbox"/>	<input type="checkbox"/>			
Voie publique	60605	SARNOIS	4	RES	✓	✓	✓	✓	Rue principale								180	<input type="checkbox"/>	<input type="checkbox"/>			
Voie publique	60605	SARNOIS	5	MARE	✓	✓	✓	✓	Rue des Bouleaux								250	<input type="checkbox"/>	<input type="checkbox"/>			

# Défense Incendie de la commune de SENANTES

Légende

- \* Etat
- \* Anomalie
- \* Accès
- \* Signalisation

**X** -Indisponible  
 -Avec anomalies  
 -Non autorisée  
 -Problématique

**✓** -En service  
 -Sans anomalies  
 -Autorisée  
 -Sans problème

**✗** -Non conforme  
 en service

30/05/2016

Implantation	N°Insee	Nom Commune	N°PEI	Type	E t a	A c c è s	S i g n a l i s a t i o n	Adresse	Pression Statique	Pression Dynamique	Débit Maxi	Débit à 1 bar	Débit à 0,6 bar	Diamètre alim	Diamètre entrée	Volume réservoir m3	Ré alim rés	Réa / Débit réalm m3/h	Volume château d'eau	Altitude château d'eau	Réserve inc
Voie publique	60611	SENANTES	1	P100	X	X	✓	RUE PRINCIPALE FACE AU N°8	4,3			27		100	100/2x070		□		200		
Voie publique	60611	SENANTES	2	P100	X	X	✓	RUE PRINCIPALE AU N°16	4,3			32		100	100/2x070		□		200		
Voie publique	60611	SENANTES	3	P100	X	X	✓	RUE DE L'EGLISE FACE AU CIMETIERE	4,1			31		100	100/2x070		□		200		
Voie publique	60611	SENANTES	4	P100	X	X	✓	RUE PRINCIPALE AU N°57	3,6			22		100	100/2x070		□		200		
Voie publique	60611	SENANTES	5	P100	X	X	✓	RUE PRINCIPALE ENTRE LE N°48 ET LE N°50	3,8			34		100	100/2x070		□		200		
Voie publique	60611	SENANTES	6	P100	X	X	✓	RUE DE L'ECOLE A COTE DE L'ECOLE	3,6			34		100	100/2x070		□		200		
Voie publique	60611	SENANTES	7	P180	X	X	✓	RUE DE LA MARE AU N°8	4,8			20		060	070		□		200		
Voie publique	60611	SENANTES	8	P100	X	X	✓	RUE DE L'ECOLE AU N°12 BIS	4,1			36		100	100/2x070		□		200		
Voie publique	60611	SENANTES	9	P180	X	X	✓	RUE DE MONTPERTHUIS AU N°16						080	070		□		200		
Voie publique	60611	SENANTES	10	P65	X	X	✓	CHEMIN DE MONTPERTUIS APRES LA FERME	4,8			29		080	100/2x070		□				
Voie publique	60611	SENANTES	11	P100	X	X	✓	RUE D'HANVOILE ANGLE CHEMIN DE MONTPERTHUIS	6,2			29		080	100/2x070		□				
Voie publique	60611	SENANTES	12	P100	X	X	✓	CHEMIN DU GANGUETA L'ENTREE DE LA FERME	6,3			16		080	100/2x070		□		200		
Voie publique	60611	SENANTES	13	P100	X	X	✓	N° 37 RUE DU BOIS AUBERT A COTE DE LA MARE	1,6			33		100	100/2x070		□		200		
Voie publique	60611	SENANTES	14	P100	X	X	✓	RUE DU BOIS AUBERT ENTRE LE N°17 ET LE N°19	1,9			31		100	100/2x070		□				
Voie publique	60611	SENANTES	15	P100	✓	✓	✓	RUE D'EPLUQUE A EPLUQUE	4,6	1,0		60		100	100/2x070		□		200		
Voie publique	60611	SENANTES	17	P100	X	X	✓	RUE DE CORBEAUVAL FACE AU N°12	6,8			44		100	100/2x070		□		200		
Voie publique	60611	SENANTES	18	P180	X	X	✓	RUE DE CORBEAUVAL A COTE DU N° 18	6,7			42		080	070		□		200		
Voie publique	60611	SENANTES	19	P180	X	X	✓	RUE DU BRAY A COTE DU N°6						080	070		□		200		
Voie publique	60611	SENANTES	20	P100	X	X	✓	CHEMIN DE LA MESSE A COTE DU N°7	3,1			28		080	100/2x070		□		200		
Voie publique	60611	SENANTES	21	P100	X	X	✓	RUE DU CHATEAU AU N°8	2,5			31		300	100/2x070		□		200		
Voie publique	60611	SENANTES	22	P100	X	X	✓	RUE DU CHATEAU AU N°35	3,8			48		125	100/2x070		□		200		
Voie publique	60611	SENANTES	23	P100	X	X	✓	RUE DE LA FONTAINE LAMBERT A PROXIMITE DU N°1	3,8			41	50	100	100/2x070		□		200		
Voie publique	60611	SENANTES	24	P180	X	X	✓	RUE DU BRAY AU N°24	2,2			16		080	070		□		200		

# Défense Incendie de la commune de SENANTES

Légende \* Etat  
 \* Anomalie  
 \* Accès  
 \* Signalisation

-Indisponible  
 -Avec anomalies  
 -Non autorisée  
 -Problématique

-En service  
 -Sans anomalie  
 -Autorisée  
 -Sans problème

-Non conforme en service

30/05/2016

Implantation	N°Insee	Nom Commune	N°PEI	Type	E t a t	A c c è s	S i g n a l i s a t i o n	Adresse	Pression Statique	Pression Dynamique	Débit Maxi	Débit à 1 bar	Débit à 0,6 bar	Diamètre alim.	Diamètre sortie	Volume réserve m3	Rés. alim.	Rés. rés.	Débit réalm. m3/h	Volume château d'eau	Altitude château d'eau	Réserve inc.
Voie publique	60611	SENANTES	25	P65	<input checked="" type="checkbox"/>	<input checked="" type="checkbox"/>	<input checked="" type="checkbox"/>	RUE DU BRAY APRES LE VIRAGE	2,2			26		080	070		<input type="checkbox"/>	<input type="checkbox"/>		200		
Voie publique	60611	SENANTES	26	PI80	<input checked="" type="checkbox"/>	<input checked="" type="checkbox"/>	<input checked="" type="checkbox"/>	RUE DU BRAY A COTE DU N°29	1,5			18		080	070		<input type="checkbox"/>	<input type="checkbox"/>		200		
Voie publique	60611	SENANTES	27	PI80	<input checked="" type="checkbox"/>	<input checked="" type="checkbox"/>	<input checked="" type="checkbox"/>	CHEMIN DES SABLES FACE AU N°2	4,3			15		060	070		<input type="checkbox"/>	<input type="checkbox"/>		200		
Voie publique	60611	SENANTES	28	PI80	<input checked="" type="checkbox"/>	<input checked="" type="checkbox"/>	<input checked="" type="checkbox"/>	CHEMIN DE LA FONTAINE DENISE AU N°7	4,0			23		060	070		<input type="checkbox"/>	<input type="checkbox"/>		200		
Voie publique	60611	SENANTES	29	PI80	<input checked="" type="checkbox"/>	<input checked="" type="checkbox"/>	<input checked="" type="checkbox"/>	CHEMIN DU GRAND FONDA COTE DE LA FERME	5,0			25		060	070		<input type="checkbox"/>	<input type="checkbox"/>		200		
Voie publique	60611	SENANTES	30	P100	<input checked="" type="checkbox"/>	<input checked="" type="checkbox"/>	<input checked="" type="checkbox"/>	RUE DU BRAY AU N°48	5,0			21		080	100/2x070		<input type="checkbox"/>	<input type="checkbox"/>		200		
Voie publique	60611	SENANTES	31	P100	<input checked="" type="checkbox"/>	<input checked="" type="checkbox"/>	<input checked="" type="checkbox"/>	CHEMIN DU CLACVET AU N°6	1,9			17		100	100/2x070		<input type="checkbox"/>	<input type="checkbox"/>		200		
Voie publique	60611	SENANTES	32	P100	<input checked="" type="checkbox"/>	<input checked="" type="checkbox"/>	<input checked="" type="checkbox"/>	RUE DES PEUPLIERS AU N°54	2,3	1,0		60		100	100/2x070		<input type="checkbox"/>	<input type="checkbox"/>		200		
Voie publique	60611	SENANTES	33	P100	<input checked="" type="checkbox"/>	<input checked="" type="checkbox"/>	<input checked="" type="checkbox"/>	RUE DES PEUPLIERS AU N°23	1,9	1,0		60		125	100/2x070		<input type="checkbox"/>	<input type="checkbox"/>		200		
Voie publique	60611	SENANTES	34	P100	<input checked="" type="checkbox"/>	<input checked="" type="checkbox"/>	<input checked="" type="checkbox"/>	RUE DES PEUPLIERS AU N°9 ET N°11	8,2	2,5				125	100/2x070		<input type="checkbox"/>	<input type="checkbox"/>		200		
Voie publique	60611	SENANTES	35	RES	<input checked="" type="checkbox"/>	<input checked="" type="checkbox"/>	<input checked="" type="checkbox"/>	FACE AU 19 RUE DU BRAY A GOULANCOURT PRES DU PI N°24								80	<input checked="" type="checkbox"/>	<input type="checkbox"/>				
Voie publique	60611	SENANTES	36	RES	<input checked="" type="checkbox"/>	<input checked="" type="checkbox"/>	<input checked="" type="checkbox"/>	HAMEAU DE CORBEAUVAIL SITUÉE A PROXIMITÉ DU PI N°18								80	<input checked="" type="checkbox"/>	<input type="checkbox"/>				
Voie publique	60611	SENANTES	37	CITE	<input checked="" type="checkbox"/>	<input checked="" type="checkbox"/>	<input checked="" type="checkbox"/>	HAMEAU DE GROS COURT AU PIED DU CHEMIN DU GANGUET								80	<input type="checkbox"/>	<input type="checkbox"/>				
Voie publique	60611	SENANTES	38	CITE	<input checked="" type="checkbox"/>	<input checked="" type="checkbox"/>	<input checked="" type="checkbox"/>	HAMEAU LE BRAY CHEMIN DES SABLONS								120	<input type="checkbox"/>	<input type="checkbox"/>				
Voie publique	60611	SENANTES	39	CITE	<input checked="" type="checkbox"/>	<input checked="" type="checkbox"/>	<input checked="" type="checkbox"/>	HAMEAU LE BRAY CHEMIN DU GRAND FOND								80	<input type="checkbox"/>	<input type="checkbox"/>				
Voie publique	60611	SENANTES	40	RES	<input checked="" type="checkbox"/>	<input checked="" type="checkbox"/>	<input checked="" type="checkbox"/>	HAMEAU DE MONPERTHUIS FACE PI N°9								120	<input type="checkbox"/>	<input type="checkbox"/>				
Voie publique	60611	SENANTES	41	MARE	<input checked="" type="checkbox"/>	<input checked="" type="checkbox"/>	<input checked="" type="checkbox"/>	A COTE DE L'EGLISE								300	<input type="checkbox"/>	<input type="checkbox"/>				
Voie publique	60611	SENANTES	42	MARE	<input checked="" type="checkbox"/>	<input checked="" type="checkbox"/>	<input checked="" type="checkbox"/>	14 rue des peupliers LD AMUCHY, accès dernier chemin à gauche en venant de Blacourt								120	<input type="checkbox"/>	<input type="checkbox"/>				

# Défense Incendie de la commune de SOMMERERUX

Légende \* Etat  
 \* Anormale  
 \* Accès  
 \* Signalisation

**X** -Indisponible  
 -Avec anomalies  
 -Non autorisée  
 -Problématique

-En service  
 -Sans anomalie  
 -Autorisée  
 -Sans problème

**X** -Non conforme  
 en service

30/05/2016

Implantation	N°Insee	Nom Commune	N°PEI	Type	E t a t	A n o c	S i g	Adresse	Pression Statique	Pression Dynamique	Debit Maxi	Debit à 1 bar	Debit à 0/6 bar	Diamètre alim.	Diamètre sortie	Volume réserve m3	Rés. rés	Debit réalm m3/h	Volume côté debut	Allitude côté debut	Réserve inc
Voie publique	60622	SOMMEREUX	1	P180	<b>X</b>	<b>X</b>	✓	Angle rue de grandvilliers/rue du Patis Durand	2,1		22	22		080	070		<input type="checkbox"/>				
Voie publique	60622	SOMMEREUX	2	P180	<b>X</b>	<b>X</b>	✓	Rue de Grandvilliers	2,1		22	22		080	070		<input type="checkbox"/>				
Voie publique	60622	SOMMEREUX	3	P180	<b>X</b>	<b>X</b>	✓	Rue de Grandvilliers	1,9		30	30		100	070		<input type="checkbox"/>				
Voie publique	60622	SOMMEREUX	4	P180	<b>X</b>	<b>X</b>	✓	Angle rue Chantal Garzuel/rue à coches	2,3		28	28		100	070		<input type="checkbox"/>				
Voie publique	60622	SOMMEREUX	5	P180	<b>X</b>	<b>X</b>	✓	Rue Chantal Garzuel						100	070		<input type="checkbox"/>				
Voie publique	60622	SOMMEREUX	6	P180	<b>X</b>	<b>X</b>	✓	Rue Chantal Garzuel	2,5		32	32		100	070		<input type="checkbox"/>				
Voie publique	60622	SOMMEREUX	7	P180	<b>X</b>	<b>X</b>	✓	Angle rue Chantal Garzuel/rue de Dargies	2,6		40	40		100	070		<input type="checkbox"/>				
Voie publique	60622	SOMMEREUX	8	P100	✓	✓	✓	Angle rue des Anglais/rue Chantal Garzuel	2,5		60	60		100	100/2x070		<input type="checkbox"/>				
Voie publique	60622	SOMMEREUX	9	P180	<b>X</b>	<b>X</b>	✓	Rue des Anglais	2,2		40	40		100	070		<input type="checkbox"/>				
Voie publique	60622	SOMMEREUX	10	P180	<b>X</b>	<b>X</b>	✓	Angle rue d'en bas/chemin de l'aventure	2,8		19	19		080	070		<input type="checkbox"/>				
Voie publique	60622	SOMMEREUX	11	P180	<b>X</b>	<b>X</b>	✓	Rue d'en bas	2,5		26	26		080	070		<input type="checkbox"/>				
Voie publique	60622	SOMMEREUX	12	P180	<b>X</b>	<b>X</b>	✓	Grande rue à côté de la mare						080	070		<input type="checkbox"/>				
Voie publique	60622	SOMMEREUX	13	P180	<b>X</b>	<b>X</b>	✓	Angle Grande rue/rue du Patis Durand						080	070		<input type="checkbox"/>				
Voie publique	60622	SOMMEREUX	14	P180	<b>X</b>	<b>X</b>	✓	Rue du moulin						080	070		<input type="checkbox"/>				
Voie publique	60622	SOMMEREUX	15	P100	<b>X</b>	<b>X</b>	✓	Rue du Patis Durand	3,2		26	26		080	100/2x070		<input type="checkbox"/>				
Voie publique	60622	SOMMEREUX	16	RES	✓	✓	✓	Rue du Patis Durand								120	<input type="checkbox"/>				
Voie publique	60622	SOMMEREUX	17	MARE	✓	✓	✓	Grande rue								200	<input type="checkbox"/>				
Voie publique	60622	SOMMEREUX	18	RES	✓	✓	✓	Rue des Anglais								120	<input type="checkbox"/>				
Voie publique	60622	SOMMEREUX	19	MARE	<b>X</b>	<b>X</b>	✓	Rue d'en bas								60	<input type="checkbox"/>				

# Défense Incendie de la commune de SONGEONS

Légende

- \* Etat
- \* Anomalie
- \* Accès
- \* Signalisation

- Indisponible
- Avec anomalies
- Non autorisée
- Problématique

- En service
- Sans anomalies
- Autorisée
- Sans problème

- Non conforme en service

30/05/2016

Implantation	N° Insee	Norm Commune	N° PEI	Type	E	A	A	S	Adresse	Pression Statique	Pression Dynamique	Débit Maxi	Débit à 1 bar	Débit à 0,6 bar	Diamètre alim	Diamètre sortie	Volume réserve m3	Réa alim	Réa / Débit réalm. m3/h	Volume château d'eau	Altitude château d'eau	Réserve inc
Voie publique	60623	SONGEONS	1	P100					RUE MARECHAL DE BOUFFLERS AU N°61	3,0	1,5	60	60		150	100/2x070		<input type="checkbox"/>	1480			
Voie publique	60623	SONGEONS	2	P100					RUE DU CHATEAU	3,2	1,7	60	60		150	100/2x070		<input type="checkbox"/>	1480			
Voie publique	60623	SONGEONS	3	P100					RUE DES SORBIERS AU N°15	3,0	1,5	60	60		100	100/2x070		<input type="checkbox"/>	1480			
Voie publique	60623	SONGEONS	4	P100					IMPASSE DU PONT	3,5	2,0	60	60		100	100/2x070		<input type="checkbox"/>	1480			
Voie publique	60623	SONGEONS	5	P100					RUE DES SORBIERS	3,5	2,0	60	60		100	100/2x070		<input type="checkbox"/>	1480			
Voie publique	60623	SONGEONS	6	P100					RUE JEAN TOUCHARD AU N° 3	3,5	2,0	60	60		100	100/2x070		<input type="checkbox"/>	1480			
Voie publique	60623	SONGEONS	8	P100					RUE DE MORVILLERS AU N° 8	3,0	2,0	60	60		150	100/2x070		<input type="checkbox"/>	1480			
Voie publique	60623	SONGEONS	9	P100					RUE DE MORVILLERS A COTE DE L'ANCIEN ATTELIER DES CANTONNIER	3,0	1,5	60	60		150	100/2x070		<input type="checkbox"/>	1480			
Voie publique	60623	SONGEONS	10	P100					RUE DES LUNETTIERS AU N° 18	3,2	2,1	60	60		150	070		<input type="checkbox"/>	1480			
Voie publique	60623	SONGEONS	11	P100					RUE SIMON AU N° 19	3,5	1,0	35	35		060	inconnu		<input type="checkbox"/>	1480			
Voie publique	60623	SONGEONS	12	P180					RUE SIMON AU N°8	2,5	1,0	25	25		060	070		<input type="checkbox"/>	1480			
Voie publique	60623	SONGEONS	13	P100					RUE CRIGNON FLEURY AU N°	2,5	1,0	60	60		100	070/2x100		<input type="checkbox"/>	1480			
Voie publique	60623	SONGEONS	14	B070					RUE D'HEMECOURT ENTRE N°8 ET N°10	3,0	1,0	23	23		060	070		<input type="checkbox"/>	1480			
Voie publique	60623	SONGEONS	15	P100					RUE CRIGNON FLEURY AU N°51	2,0	1,0	60	60		100	100/2x070		<input type="checkbox"/>	1480			
Voie publique	60623	SONGEONS	16	P180					RUE DE LA BRIQUETRIE AU N° 8	2,0	1,0	28	28		080	070		<input type="checkbox"/>	1480			
Voie publique	60623	SONGEONS	17	P180					SERONVILLE	2,5	1,0	25	25		080	070		<input type="checkbox"/>	1480			
Voie publique	60623	SONGEONS	18	P180					SERONVILLE A COTE DU TRANSFORMATEUR	4,5	1,0	28	28		080	070		<input type="checkbox"/>	1480			
Voie publique	60623	SONGEONS	19	P180					SERONVILLE	3,4			26		080	070		<input type="checkbox"/>	1480			
Voie publique	60623	SONGEONS	20	P100					RIFFIN	5,0	1,0	26	26		060	inconnu		<input type="checkbox"/>	1480			
Voie publique	60623	SONGEONS	21	P100					FACE COOPERATIVE	2,0	1,0	60	60		350	100/2x070		<input type="checkbox"/>	1480			
Voie publique	60623	SONGEONS	22	P100					ROUTE DE DIEPPE A COTE DE LA STATION	8,5	7,0	60	60		150	100/2x070		<input type="checkbox"/>	1480			
Voie publique	60623	SONGEONS	23	P100					RUE DE MORVILLERS ANGLE RUE DE L'ARTISANAT	3,0	1,5	60	60		100	100/2x070		<input type="checkbox"/>	1480			
Voie publique	60623	SONGEONS	24	P100					RUE CRILLON FLEURIE AU N° 33	2,5	1,0	60	60		100	100/2x070		<input type="checkbox"/>	1480			
Voie publique	60623	SONGEONS	25	P180					RUE PRINCIPALE DE RIFFIN AU N° 10	7,0	1,0	19	19		060	070		<input type="checkbox"/>	1480			

# Défense Incendie de la commune de SONGEONS

30/05/2016

- Légende
- \* Etat
  - \* Anomalie
  - \* Accès
  - \* Signalisation
  - Indisponible
  - Avec anomalies
  - Non autorisée
  - Problématique
  - En service
  - Sans anomalie
  - Autorisée
  - Sans problème
  - Non conforme en service

Implantation	N°Insee	Norm. Commune	N°PEI	Type	E t a	A t t e n t i o n	S i g n a l i s a t i o n	Adresse	Pression Statique	Pression Dynamique	Débit Max	Débit à 1 bar	Débit à 0,6 bar	Diamètre alm	Diamètre sortie	Volume réserve m3	R6 allm	Rés / Débit résalm m3/n	Volume charreau c'eau	Altitude charreau d'eau	Réserve inc
Voie publique	60623	SONGEONS	26	B100	✓	✓	✓	PLACE DE LA HALLE AU N° 21	3,0	2,0	60	60	60	150	100		<input type="checkbox"/>		1480		
Voie publique	60623	SONGEONS	27	B100	✓	✓	✓	RUE DE LA HALLE AU N° 23	3,0	1,5	60	60	60	100	100		<input type="checkbox"/>		1480		
Voie publique	60623	SONGEONS	28	P100	✓	✓	✓	RUE DE DIEPPE FACE AU N° 17	8,5	7,0	60	60	60	150	100/2x070		<input type="checkbox"/>		1480		
Voie publique	60623	SONGEONS	29	P100	✓	✓	✓	RUE DES PRAIRIES FACE AU N° 10	3,0	2,0	60	60	60	150	100/2x070		<input type="checkbox"/>		1480		
Voie publique	60623	SONGEONS	30	P100	✓	✓	✓	RUE DES PRAIRIE FACE AU N° 23	3,0	2,0	60	60	60	150	100/2x070		<input type="checkbox"/>		1480		
Voie publique	60623	SONGEONS	31	P100	✓	✓	✓	RUE DE SERONVILLE	2,0	1,0	60	60	60	100	100		<input type="checkbox"/>		1480		
Voie publique	60623	SONGEONS	32	P100	✗	✗	✗	DANS UN HERBAGE DERRIERE L'USINE SIDEREM ET FORMETAL DANS LA ZI DE LA RUE DE L'ARTISANAT	3,0	2,0	60	60	60	150	100/2x070		<input type="checkbox"/>		1480		
Voie publique	60623	SONGEONS	33	CITE	✓	✓	✓	RIFFIN FACE A LA FERME									<input checked="" type="checkbox"/>	120			
Voie publique	60623	SONGEONS	34	MARE	✓	✓	✓	MARE DE SERONVILLE									<input type="checkbox"/>	120			
Voie publique	60623	SONGEONS	35	COUR	✓	✓	✓	RUE JEAN TOUCHARD FACE A LA GENDARMERIE									<input type="checkbox"/>	Inépuisable			
Voie publique	60623	SONGEONS	38	B100	✓	✓	✓	RUE JEAN TOUCHARD (GENDARMERIE)	3,5	2,0	60	60	60	150	100		<input type="checkbox"/>		2980		
Voie publique	60623	SONGEONS	39	B100	✓	✓	✓	EGLISE FACE A L'ENTREE	3,5	2,0	60	60	60	150	100		<input type="checkbox"/>		1480		
Voie publique	60623	SONGEONS	40	P100	✓	✓	✓	za artisanal	3,0		60	84	60	150	100/2x070		<input type="checkbox"/>				
Voie publique	60623	SONGEONS	41	CITE	✓	✓	✓	FERME DE LIMERMONT									<input type="checkbox"/>	120			
Voie publique	60623	SONGEONS	42	P100	✓	✓	✓	RUE DES CHAMPS	2,5	1,5	60	60	60	150	100/2x070		<input type="checkbox"/>				



# Défense Incendie de la commune de SULLY

Légende \* Etat  
 \* Anomalie  
 \* Accès  
 \* Signalisation

**X** -Indisponible  
 -Avec anomalies  
 -Non autorisés  
 -Problématique

-En service  
 -Sans anomalie  
 -Autorisée  
 -Sans problème

**X** -Non conforme en service

30/05/2016

Implantation	N°Insee	Nom Commune	N°PEI	Type	E t a t	A c c è s	S i g n a l i s a t i o n	Adresse	Pression Statique	Pression Dynamique	Débit Max	Débit à 1 bar	Débit à 0,6 bar	Diamètre alim	Diamètre sortie	Volume réserve m3	Ré- alim	Réa / Débit rés	Volume chifreau d'eau	Altitude chifreau d'eau	Réserve inc
Voie publique	60624	SULLY	1	P100	<b>X</b>	<b>X</b>	✓	RUE DE L'EGLISE AU N° 18	5,9	1,0	48	48		100	100/2x070		<input type="checkbox"/>	<input type="checkbox"/>	400	203	
Voie publique	60624	SULLY	2	P100	<b>X</b>	<b>X</b>	✓	RUE DE L'EGLISE FACE AU CAFE	6,5	1,0	59	59		100	100/2x070		<input type="checkbox"/>	<input type="checkbox"/>	400	203	
Voie publique	60624	SULLY	3	P100	<b>X</b>	<b>X</b>	✓	RUE DES PERELLES AU N° 1	6,1	1,0	59	59		100	100/2x070		<input type="checkbox"/>	<input type="checkbox"/>	400	203	
Voie publique	60624	SULLY	4	P100	✓	✓	✓	RUE DES PERELLES AU N° 25	6,5	1,5	60	60		150	100/2x070		<input type="checkbox"/>	<input type="checkbox"/>	400	203	
Voie publique	60624	SULLY	5	CITE	✓	✓	✓	RUE DE FAUBOURG								120	<input type="checkbox"/>	<input type="checkbox"/>			
Voie publique	60624	SULLY	6	CITE	✓	✓	✓	RUE DES LOTOS								120	<input type="checkbox"/>	<input type="checkbox"/>			
Voie publique	60624	SULLY	7	P100	✓	✓	✓	RUE DES PERELLES FACE AU N° 9	6,5	1,5	60	60		100	100/2x070		<input type="checkbox"/>	<input type="checkbox"/>	400	203	
Voie publique	60624	SULLY	8	COUR	✓	✓	✓	RUE DU TOUR DE LA VILLE								Inépuisable	<input type="checkbox"/>	<input type="checkbox"/>			
Voie publique	60624	SULLY	9	COUR	<b>X</b>	<b>X</b>	✓	RUE DE PICARDIE								Inépuisable	<input type="checkbox"/>	<input type="checkbox"/>			
Voie publique	60624	SULLY	10	COUR	✓	✓	✓	RUE DU TERRAIN								Inépuisable	<input type="checkbox"/>	<input type="checkbox"/>			
Voie publique	60624	SULLY	11	P100	✓	<b>X</b>	✓	12 rue de picardie	5,2	1,0	52	52		150	100/2x070		<input type="checkbox"/>	<input type="checkbox"/>	200		

# Défense Incendie de la commune de THERINES

Légende \*Etat  
 \* Anomalie  
 \* Accès  
 \* Signalisation

-Indisponible  
 -Avec anomalies  
 -Non autorisée  
 -Problématique

-En service  
 -Sans anomalie  
 -Autorisée  
 -Sans problème

-Non conforme en service

30/05/2016

Implantation	N°Insee	Nom Commune	N°PEI	Type	E t a	A n c	S i c	g	Adresse	Pression Statique	Pression Dynamique	Débit Maxi	Débit à 1 bar	Débit à 0,6 bar	Diamètre alim	Diamètre sortie	Volume réserve m3	Ré alim	Réa / Débit réalmés	Volume château d'eau	Allure château d'eau	Réserve inc
Voie publique	60629	THERINES	1	B100					RUE PATTE A PROXIMITE DU CARREFOUR RUE D'EPATY			50	50	52	080	100		<input type="checkbox"/>	<input type="checkbox"/>	1200	45	
Voie publique	60629	THERINES	2	P100					RUE PATTEAU N°1	8,8	3,7	102	85	87	080	100/2x070		<input type="checkbox"/>	<input type="checkbox"/>	1200	45	
Voie publique	60629	THERINES	3	P100					RUE DE LA MAIRIE	8,0	4,9	109	95	101	150	100/2x070		<input type="checkbox"/>	<input type="checkbox"/>	1200	45	
Voie publique	60629	THERINES	4	P100					RUE DE L EGLISE	8,3		19	18	18	060	100/2x070		<input type="checkbox"/>	<input type="checkbox"/>	1200	45	
Voie publique	60629	THERINES	5	P100					CHEMIN NICOLE	6,2		38	30	30	100	100/2x070		<input type="checkbox"/>	<input type="checkbox"/>	1200	45	
Voie publique	60629	THERINES	6	P180					LE PLY "CHATEAU"	5,6		20	20		080	070		<input type="checkbox"/>	<input type="checkbox"/>	1200	45	
Voie publique	60629	THERINES	7	P180					MONTAUBERT A PROXIMITE DE L'ELEVAGE CANIN	5,8		10	10	12	080	070		<input type="checkbox"/>	<input type="checkbox"/>	1200	45	
Voie publique	60629	THERINES	8	P180					MONTAUBERT FACEAU N°9	5,2		10	10	12	080	070		<input type="checkbox"/>	<input type="checkbox"/>	1200	45	
Voie publique	60629	THERINES	9	CITE					MONTAUBERT									<input type="checkbox"/>	<input type="checkbox"/>	120		

## Défense Incendie de la commune de THIEULLOY SAINT ANTOINE

Légende

- \* Etat
- \* Anomalie
- \* Accès
- \* Signalisation

- Indisponible
- Avec anomalies
- Non autorisée
- Problématique

- En service
- Sans anomalie
- Autorisée
- Sans problème

- Non conforme en service

30/05/2016

Implantation	N° Insee	Nom Commune	N°PEI	Type	E t a t	A n o m a l i e	A c c è s	S i g n a l i s a t i o n	Adresse	Pression Statique	Pression Dynamique	Débit Maxi	Débit à 1 bar	Débit à 0,6 bar	Diamètre elim	Diamètre sortie	Volume réserve m3	Ré aut	Réa / Débit réalm m3/h	Volume château d'eau	Altitude château d'eau	Réserve inc
Voie publique	60633	THIEULLOY SAINT ANTOINE	1	P100	✓	✓	✓	✓	Route Nationale sortie Grandvilliers	4,0		98	70		inconnu	100/2x070		<input type="checkbox"/>				
Voie publique	60633	THIEULLOY SAINT ANTOINE	2	P100	✓	✗	✓	✓	Résidence des tilleuls	4,2		118	90		inconnu	100/2x070		<input type="checkbox"/>				
Voie publique	60633	THIEULLOY SAINT ANTOINE	3	P100	✓	✓	✓	✓	Résidence du gros chêne	4,4		115	82		inconnu	100/2x070		<input type="checkbox"/>				
Voie publique	60633	THIEULLOY SAINT ANTOINE	4	P100	✓	✓	✓	✓	Angle CD 901/Rue Ferdinand Buisson	3,9		112	85		inconnu	100/2x070		<input type="checkbox"/>				
Voie publique	60633	THIEULLOY SAINT ANTOINE	5	P100	✓	✗	✓	✓	Rue Ferdinand Buisson	4,5		110	90		inconnu	100/2x070		<input type="checkbox"/>				
Voie publique	60633	THIEULLOY SAINT ANTOINE	6	P100	✓	✗	✓	✓	Rue des prés main	4,7		85	73		inconnu	100/2x070		<input type="checkbox"/>				
Voie publique	60633	THIEULLOY SAINT ANTOINE	7	P100	✓	✗	✓	✓	Route Nationale sortie Marseille	4,2		92	72		inconnu	100/2x070		<input type="checkbox"/>				
Voie publique	60633	THIEULLOY SAINT ANTOINE	8	P100	✓	✓	✓	✓	Rue du moulin	3,5		92	65		inconnu	100/2x070		<input type="checkbox"/>				
Voie publique	60633	THIEULLOY SAINT ANTOINE	9	MARE	✓	✗	✓	✓	Rue colas								120	<input type="checkbox"/>				
Voie publique	60633	THIEULLOY SAINT ANTOINE	10	B100	✓	✗	✓	✓	Route de Gaudchart	4,2		88	65		150	100		<input type="checkbox"/>				

## Défense Incendie de la commune de VILLERS SUR BONNIERE

Légende \* Etat  
 \* Anomalie  
 \* Accès  
 \* Signalisation

-Indisponible  
 -Avec anomalies  
 -Non autorisée  
 -Problématique

-En service  
 -Sans anomalie  
 -Autorisée  
 -Sans problème

-Non conforme  
 en service

30/05/2016

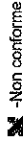
Implantation	N° Insee	Nom Commune	N° PEI	Type	E t a	A n c i c g	S i g	Adresse	Pression Statique	Pression Dynamique	Débit Max	Débit à 1 bar	Débit à 0,6 bar	Diamètre alim	Diamètre sortie	Volume réserve m3	Ré alim rés	Débit réélim m3/h	Volume château d'eau	Altitude château d'eau	Reserve inc
Voie publique	60688	VILLERS SUR BONNIERES	1	P180	✓	✓	✓	N°4 Rue de Crillon	5,5	4,8		60		060	070		<input type="checkbox"/>				
Voie publique	60688	VILLERS SUR BONNIERES	2	P100	✓	✓	✓	Grande Rue (mare)	5,5	3,1		60		150	100/2x070		<input type="checkbox"/>				
Voie publique	60688	VILLERS SUR BONNIERES	3	P100	✓	✓	✓	N°9 rue d'ACHY	5,2	2,2		60		150	100/2x070		<input type="checkbox"/>				
Voie publique	60688	VILLERS SUR BONNIERES	4	P100	✓	✓	✓	N°27 Grande Rue	5,5	3,0		60		150	100/2x070		<input type="checkbox"/>				
Voie publique	60688	VILLERS SUR BONNIERES	5	P100	✓	✓	✓	Grande Rue ( église)	5,6	3,0		60		150	070/2x100		<input type="checkbox"/>				
Voie publique	60688	VILLERS SUR BONNIERES	6	P100	✓	✓	✓	Face N°3 Grande Rue	6,0	3,4		60		150	100/2x070		<input type="checkbox"/>				
Voie publique	60688	VILLERS SUR BONNIERES	7	MARE	✓	✓	✓	Rue d 'ACHY								120	<input type="checkbox"/>				

## Défense Incendie de la commune de VILLERS VERMONT

Légende

- \* Etat
- \* Anomalie
- \* Accès
- \* Signalisation

- Indisponible
- Avec anomalies
- Non autorisée
- Problématique
- En service
- Sans anomalies
- Autorisée
- Sans problème



-Non conforme en service

30/05/2016

Implantation	N°Insee	Nom Commune	N°PEI	Type	E t a	A n o c i g	S i g	Adresse	Pression Statique	Pression Dynamique	Débit Maxi	Débit à 1 bar	Débit à 0,6 bar	Diamètre alim	Diamètre sortie	Volume réserve m3	Fé alim	Rés / rés	Débit réélimi m3/h	Volume château d'eau	Altitude château d'eau	Reserve inc	
Voie publique	60691	VILLERS VERMONT	1	B070	<input checked="" type="checkbox"/>	<input checked="" type="checkbox"/>	<input checked="" type="checkbox"/>	3 Rue d'Hélicourt						inconnu	100/2x070		<input type="checkbox"/>	<input type="checkbox"/>					
Voie publique	60691	VILLERS VERMONT	2	P100	<input checked="" type="checkbox"/>	<input checked="" type="checkbox"/>	<input checked="" type="checkbox"/>	Rue de Mercastel, Au niveau du Chateau d'eau.				50	55	inconnu	100/2x070		<input type="checkbox"/>	<input type="checkbox"/>					
Voie publique	60691	VILLERS VERMONT	3	P100	<input checked="" type="checkbox"/>	<input checked="" type="checkbox"/>	<input checked="" type="checkbox"/>	6 Rue Gilbert Dewitte					53	100	070		<input type="checkbox"/>	<input type="checkbox"/>					
Voie publique	60691	VILLERS VERMONT	4	P100	<input checked="" type="checkbox"/>	<input checked="" type="checkbox"/>	<input checked="" type="checkbox"/>	5 Rue de l'église				63		inconnu	100/2x070		<input type="checkbox"/>	<input type="checkbox"/>					
Voie publique	60691	VILLERS VERMONT	5	P100	<input checked="" type="checkbox"/>	<input checked="" type="checkbox"/>	<input checked="" type="checkbox"/>	1 Chemin de Saint Samson				86		inconnu	100/2x070		<input type="checkbox"/>	<input type="checkbox"/>					
Voie publique	60691	VILLERS VERMONT	6	P180	<input checked="" type="checkbox"/>	<input checked="" type="checkbox"/>	<input checked="" type="checkbox"/>	7 Lieu dit Le Mont Hullin					18	inconnu	070		<input type="checkbox"/>	<input type="checkbox"/>					
Voie publique	60691	VILLERS VERMONT	7	P100	<input checked="" type="checkbox"/>	<input checked="" type="checkbox"/>	<input checked="" type="checkbox"/>	lieu dit Le Quesnoy				75		inconnu	100/2x070		<input type="checkbox"/>	<input type="checkbox"/>					
Voie publique	60691	VILLERS VERMONT	8	P100	<input checked="" type="checkbox"/>	<input checked="" type="checkbox"/>	<input checked="" type="checkbox"/>	Rue Gilbert Dewitte, Face au n° 6				77		inconnu	100/2x070		<input type="checkbox"/>	<input type="checkbox"/>					
Voie publique	60691	VILLERS VERMONT	9	B070	<input checked="" type="checkbox"/>	<input checked="" type="checkbox"/>	<input checked="" type="checkbox"/>	3 Lieu dit Mercastel						inconnu	070		<input type="checkbox"/>	<input type="checkbox"/>					
Voie publique	60691	VILLERS VERMONT	10	MARE	<input checked="" type="checkbox"/>	<input checked="" type="checkbox"/>	<input checked="" type="checkbox"/>	3 Lieu dit Mercastel									<input type="checkbox"/>	<input type="checkbox"/>					Inconnu

## Défense Incendie de la commune de VILLERS VERMONT

Légende  
 \* Etat  
 \* Anomalie  
 \* Accès  
 \* Signalisation

**X** -Indisponible  
 -Avec anomalies  
 -Non autorisée  
 -Problématique

-En service  
 -Sans anomalie  
 -Autorisée  
 -Sans problème

**X** -Non conforme  
 en service

30/05/2016

Implantation	N° Insee	N° PEI	Type	E t a	A n c i c g	S i g	Adresse	Pression Statique	Pression Dynamique	Débit Maxi	Débit à 1 bar	Débit à 0,6 bar	Diamètre alim	Diamètre sortie	Volume réserve m <sup>3</sup>	Ré alim tés	Réa / Débit réalmi nés	Volumé château d'eau	Altitude château d'eau	Reserve inc
Voie publique	60691	1	B070	X	✓	✓	3 Rue d'Héricourt						inconnu	100/2x070		<input type="checkbox"/>	<input type="checkbox"/>			
Voie publique	60691	2	P100	X	✓	✓	Rue de Mercastel, Au niveau du Chateau d'eau.				50	55	inconnu	100/2x070		<input type="checkbox"/>	<input type="checkbox"/>			
Voie publique	60691	3	P100	X	✓	✓	6 Rue Gilbert Dewitte					53	100	070		<input type="checkbox"/>	<input type="checkbox"/>			
Voie publique	60691	4	P100	✓	✓	✓	5 Rue de l'église				63		inconnu	100/2x070		<input type="checkbox"/>	<input type="checkbox"/>			
Voie publique	60691	5	P100	✓	✓	✓	1 Chemin de Saint Samson				86		inconnu	100/2x070		<input type="checkbox"/>	<input type="checkbox"/>			
Voie publique	60691	6	P180	X	✓	✓	7 Lieu dit Le Mont Hullin					18	inconnu	070		<input type="checkbox"/>	<input type="checkbox"/>			
Voie publique	60691	7	P100	✓	✓	✓	lieu dit Le Quesnoy				75		inconnu	100/2x070		<input type="checkbox"/>	<input type="checkbox"/>			
Voie publique	60691	8	P100	✓	✓	✓	Rue Gilbert Dewitte, Face au n° 6				77		inconnu	100/2x070		<input type="checkbox"/>	<input type="checkbox"/>			
Voie publique	60691	9	B070	X	✓	✓	3 Lieu dit Mercastel						inconnu	070		<input type="checkbox"/>	<input type="checkbox"/>			
Voie publique	60691	10	MARE	✓	✓	✓	3 Lieu dit Mercastel						inconnu			<input type="checkbox"/>	<input type="checkbox"/>			

# Défense Incendie de la commune de WAMBEZ

Légende  
 \* Etat  
 \* Anomalie  
 \* Accès  
 \* Signalisation

-Indisponible  
 -Avec anomalies  
 -Non autorisée  
 -Problématique

-En service  
 -Sans anomalie  
 -Autorisée  
 -Sans problème

-Non conforme  
 en service

30/05/2016

Implantation	N°Insee	Norm Commune	N°PEI	Type	E t a t	A n o m a l i e	A c c è s	S i g n a l i s a t i o n	Adresse	Pression Statique	Pression Dynamique	Débit Maxi	Débit à 1 bar	Débit à 0,6 bar	Diamètre alim.	Diamètre sortie	Volume réserve m3	Rés alim	Rés / Débit réélim rés	Volume château d'eau	Altitude château d'eau	Reserve inc
Voie publique	60699	WAMBEZ	1	P100	<input checked="" type="checkbox"/>	<input checked="" type="checkbox"/>	<input checked="" type="checkbox"/>	<input checked="" type="checkbox"/>	RUE ST MARTIN, AU N2	6,0	3,5	60	60		150	100/2x070		<input type="checkbox"/>	400	203		
Voie publique	60699	WAMBEZ	2	P100	<input checked="" type="checkbox"/>	<input checked="" type="checkbox"/>	<input checked="" type="checkbox"/>	<input checked="" type="checkbox"/>	RUE ST MARTIN, AU N10	5,6	3,2	60	60		200	100/2x070		<input type="checkbox"/>	400	203		
Voie publique	60699	WAMBEZ	3	P180	<input checked="" type="checkbox"/>	<input checked="" type="checkbox"/>	<input checked="" type="checkbox"/>	<input checked="" type="checkbox"/>	RUE DU BOSQUET AUX LOUPS	3,9	1,0	11	11		060	Inconnu		<input type="checkbox"/>	400	203		
Voie publique	60699	WAMBEZ	4	P100	<input checked="" type="checkbox"/>	<input checked="" type="checkbox"/>	<input checked="" type="checkbox"/>	<input checked="" type="checkbox"/>	RUE DE GROCCOURT, AU N 6	5,1	2,5	60	60		150	100/2x070		<input type="checkbox"/>	400	203		
Voie publique	60699	WAMBEZ	5	P100	<input checked="" type="checkbox"/>	<input checked="" type="checkbox"/>	<input checked="" type="checkbox"/>	<input checked="" type="checkbox"/>	RUE DES COUTUMES, AU N 1	6,6	4,4	60	60		125	100/2x070		<input type="checkbox"/>	400	203		
Voie publique	60699	WAMBEZ	6	P100	<input checked="" type="checkbox"/>	<input checked="" type="checkbox"/>	<input checked="" type="checkbox"/>	<input checked="" type="checkbox"/>	RUE DES COUTUMES	4,4	2,0	60	60		125	100/2x070		<input type="checkbox"/>	400	203		
Voie publique	60699	WAMBEZ	7	CITE	<input checked="" type="checkbox"/>	<input checked="" type="checkbox"/>	<input checked="" type="checkbox"/>	<input checked="" type="checkbox"/>	FERME BRULEE SUR LA RD980								120	<input type="checkbox"/>				
Voie publique	60699	WAMBEZ	8	CITE	<input checked="" type="checkbox"/>	<input checked="" type="checkbox"/>	<input checked="" type="checkbox"/>	<input checked="" type="checkbox"/>	FERME DE LA HAVOTIERE								120	<input type="checkbox"/>				
Voie publique	60699	WAMBEZ	9	P100	<input checked="" type="checkbox"/>	<input checked="" type="checkbox"/>	<input checked="" type="checkbox"/>	<input checked="" type="checkbox"/>	RD95	4,9	2,5	60	60		125	100/2x070		<input type="checkbox"/>	400	203		
Voie publique	60699	WAMBEZ	10	P100	<input checked="" type="checkbox"/>	<input checked="" type="checkbox"/>	<input checked="" type="checkbox"/>	<input checked="" type="checkbox"/>	ENTREE CHEMIN RD95	5,7	3,1	60	60		100	100/2x070		<input type="checkbox"/>	400	203		
Voie publique	60699	WAMBEZ	11	P100	<input checked="" type="checkbox"/>	<input checked="" type="checkbox"/>	<input checked="" type="checkbox"/>	<input checked="" type="checkbox"/>	RUE DES COUTUMES	5,5	3,5	60	60		125	100/2x070		<input type="checkbox"/>	400	203		
Voie publique	60699	WAMBEZ	12	P100	<input checked="" type="checkbox"/>	<input checked="" type="checkbox"/>	<input checked="" type="checkbox"/>	<input checked="" type="checkbox"/>	RUE DES COUTUMES ARRET DE BUS	4,2	1,9	60	60		125	100/2x070		<input type="checkbox"/>	400	203		
Voie publique	60699	WAMBEZ	13	CITE	<input checked="" type="checkbox"/>	<input checked="" type="checkbox"/>	<input checked="" type="checkbox"/>	<input checked="" type="checkbox"/>	RUE DU BOSQUET AUX LOUPS								120	<input type="checkbox"/>				